



# TERRITORIOS RURALES

Patrimonio para el Desarrollo

---



# LA NUEVA RURALIDAD

*Transformaciones económicas, sociales y políticas de la sociedad rural venezolana*




# LA NUEVA RURALIDAD

*Transformaciones económicas, sociales y políticas de la sociedad rural venezolana*

## **Objetivo General**

Crear consciencia colectiva sobre el vital papel del ámbito rural en el Desarrollo Sustentable del país.



# LA NUEVA RURALIDAD

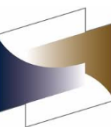
*Transformaciones económicas, sociales y políticas de la sociedad rural venezolana*

## **Objetivo General**

Crear consciencia colectiva sobre el vital papel del ámbito rural en el Desarrollo Sustentable del país.

## **Objetivos Específicos**

- I. Incentivar la renovación de conceptos, criterios e instrumentos de análisis de los ámbitos rurales
- II. Propiciar el conocimiento de la demanda externa a los territorios rurales por bienes y servicios que puedan generarse a partir de la potencialidad de los recursos locales.
- III. Visibilizar la transformación a nivel familiar, local, regional y nacional requerida para generar en el ámbito rural un proceso social que contribuya alcanzar los Objetivos del Desarrollo Sustentable.
- IV. Diagnosticar, entender; y contribuir a diseñar políticas públicas para un desarrollo rural sustentable, inclusivo y acorde a realidades del siglo XXI



*Las áreas rurales constituyen  
los "centros de poder de nuestro país" infravalorados*

Julia Klöckner,  
Ministra de Alimentación y Agricultura de Alemania  
discurso inaugural en marzo de 2018



# Ambito Rural



# Ambito Rural

Territorios conformados por asentamientos humanos con relativa baja densidad poblacional, donde las relaciones de producción de su población están directamente vinculadas con actividades desarrolladas en suelos no construidos, dominados por cobertura vegetal natural o cultivada; contiguos a la vivienda o colindantes al asentamiento.

La construcción de la sociedad en este ámbito se hace sobre las bases de estos recursos naturales.



# Ambito Rural

*Territorios* conformados por asentamientos humanos con relativa baja densidad poblacional, donde las relaciones de producción de su población están directamente vinculadas con actividades desarrolladas en suelos no construidos, dominados por cobertura vegetal natural o cultivada; contiguos a la vivienda o colindantes al asentamiento.

La construcción de la sociedad en este ámbito se hace sobre las bases de estos recursos naturales.





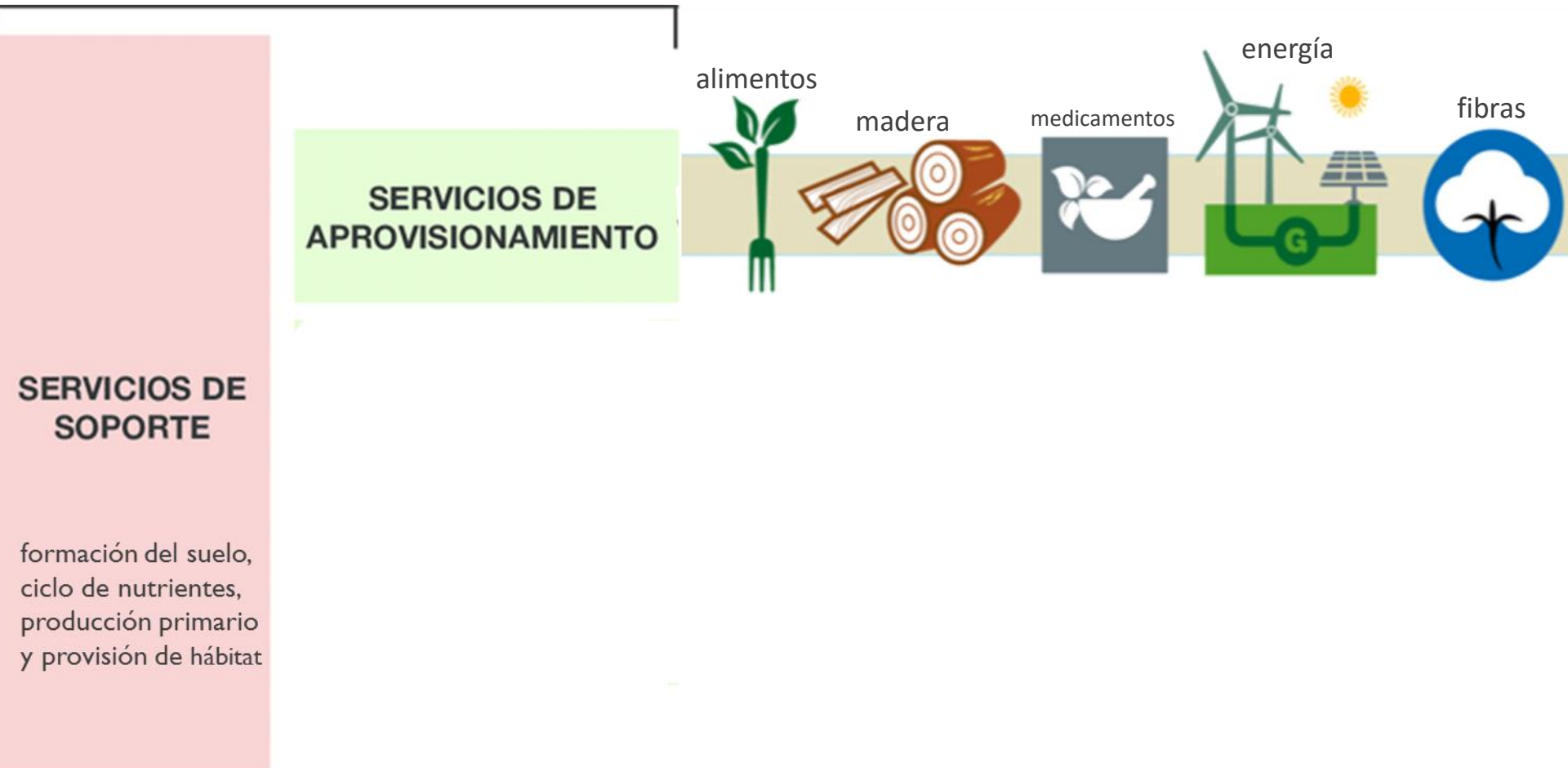
# Servicios Ambientales (o Servicios Ecosistémicos)

## SERVICIOS DE SOPORTE

formación del suelo,  
ciclo de nutrientes,  
producción primario  
y provisión de hábitat



# Servicios Ambientales (o Servicios Ecosistémicos)



## SERVICIOS DE SOPORTE

formación del suelo,  
ciclo de nutrientes,  
producción primario  
y provisión de hábitat

## SERVICIOS DE APROVISIONAMIENTO

alimentos



madera



medicamentos



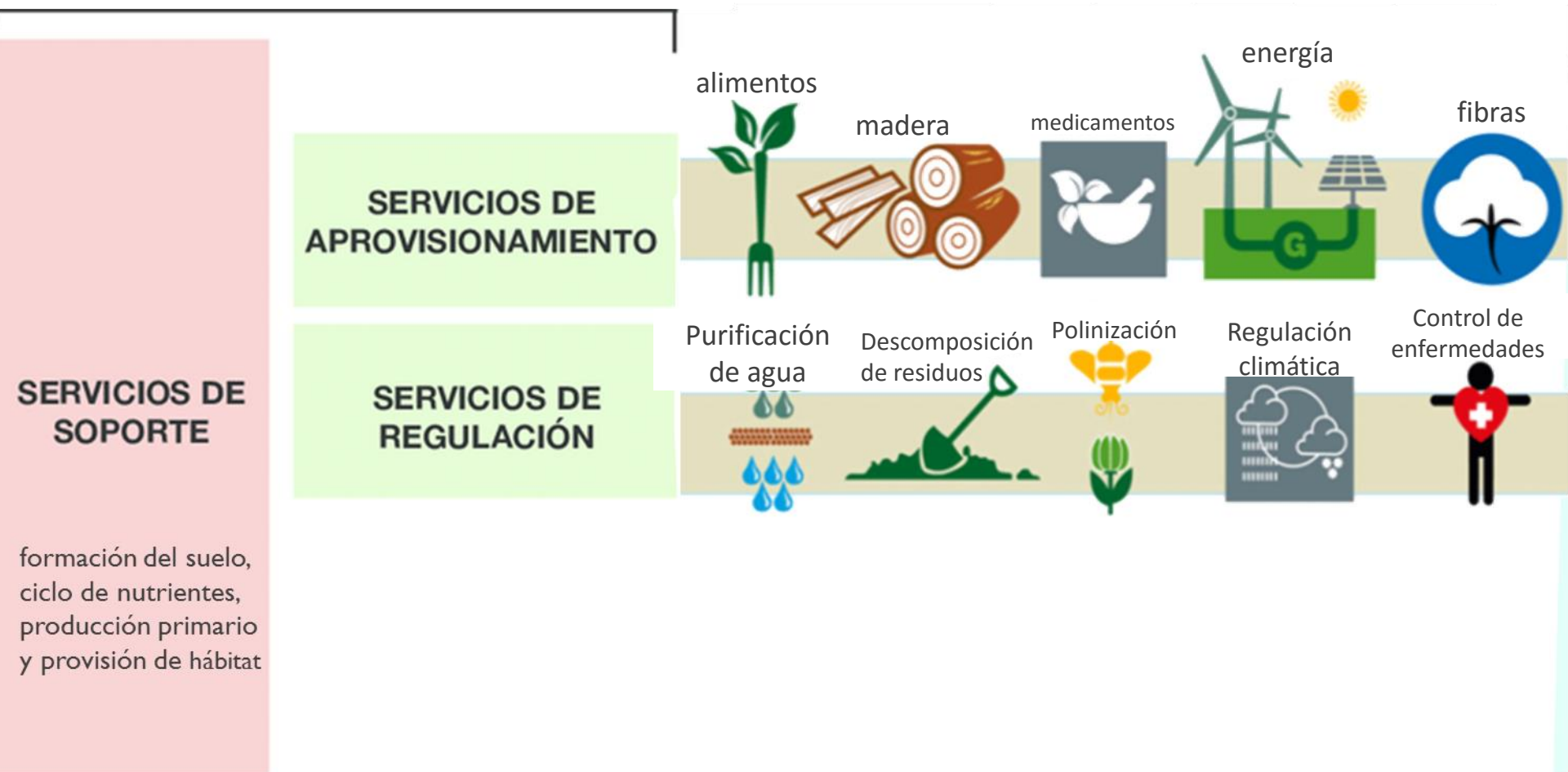
energía




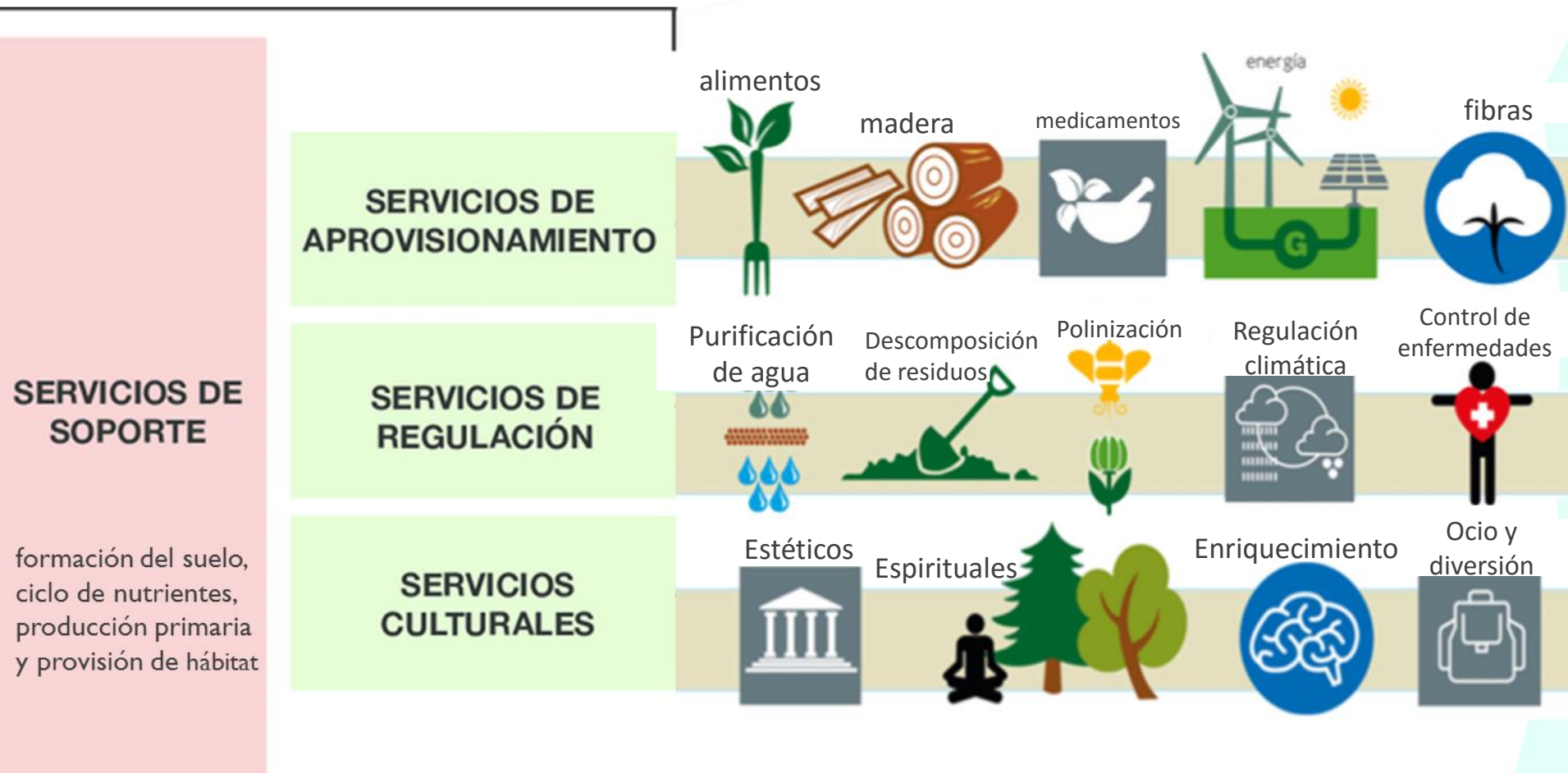
fibras



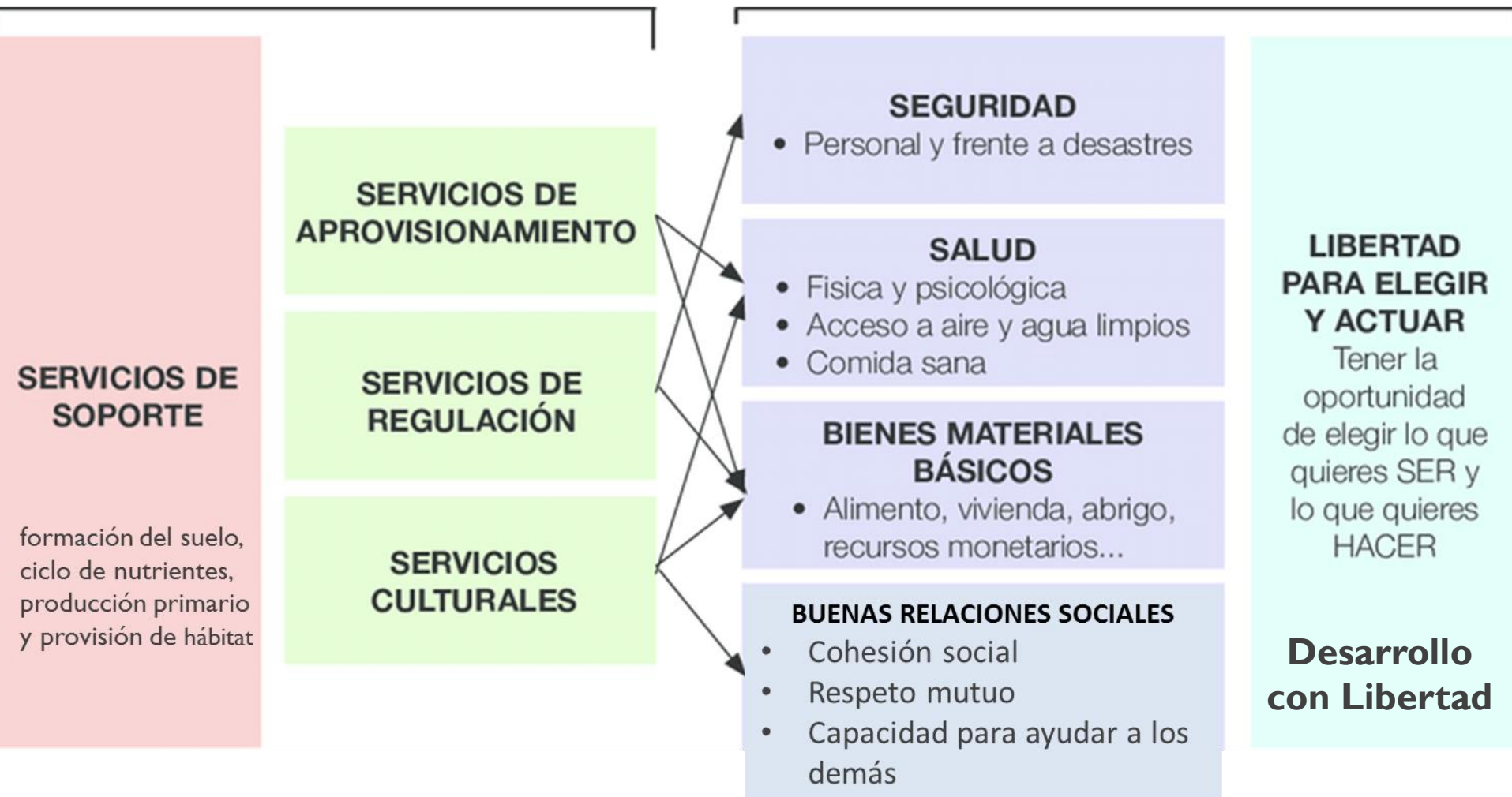
# Servicios Ambientales (o Servicios Ecosistémicos)



# Servicios Ambientales (o Servicios Ecosistémicos)



# Servicios Ambientales y construcción de Sociedad



# ¿Por qué fijar la atención en el entorno rural?



# ¿Por qué fijar la atención en el entorno rural?

- I Porque es de la propia naturaleza de la ANIH:  
Los ámbitos rurales son territorios de hábitats humanos, donde se opera de primera línea con los recursos naturales



# ¿Por qué fijar la atención en el entorno rural?

2 Porque la ANIH direcciona su atención en el Desarrollo del país:

En esencia, un Proyecto Político caracterizado por Estado de Derecho, Desarrollo con Libertad que da lugar a una pluralidad del Poder o Poder distribuido.

En donde los ámbitos rurales son fundamentales porque son dueños de patrimonio tangible e intangible, son actores clave del sector primario y constructores de cadenas de valor son actores de todos los sectores económicos, se vinculan a negocios globales y de gran relevancia para interés nacionales, y ocupan la diversidad territorial.





# ¿Por qué fijar la atención en el entorno rural?

Desde la perspectiva de intereses públicos y privados



# ¿Por qué fijar la atención en el entorno rural?

intereses públicos



**LA AGENDA 2030:**  
**OBJETIVOS DE DESARROLLO SOSTENIBLE**  
**"Que nadie se que quede atrás"**



# ¿Por qué fijar la atención en el entorno rural?

intereses públicos



**LA AGENDA 2030:  
OBJETIVOS DE DESARROLLO SOSTENIBLE  
"Que nadie se quede atrás"**



**TERRITORIOS RURALES**

Patrimonio para el Desarrollo



# ¿Por qué fijar la atención en el entorno rural?

intereses privados



---

COMMITTED TO  
IMPROVING THE STATE  
OF THE WORLD



# ¿Por qué fijar la atención en el entorno rural?

intereses privados



COMMITTED TO  
IMPROVING THE STATE  
OF THE WORLD

Informe detallado

## Informe de riesgos mundiales 2019 14.<sup>a</sup> edición



## Riesgo mundial:

evento o condición potencial que, si se produce, puede tener un impacto negativo significativo en varios países e industrias dentro de los próximos diez años.

## Categorías

 Económica








 Ambiental

 Geopolítica

 Social

 Tecnológica

## Los 10 principales riesgos mundiales en términos de probabilidad

-  Eventos meteorológicos extremos
-  Fracaso de la mitigación del cambio climático y la adaptación a este
-  Desastres naturales
-  Fraude o robo de datos
-  Ataques cibernéticos
-  Desastres ambientales provocados por el hombre
-  Migración involuntaria a gran escala
-  Pérdida de la biodiversidad y colapso del ecosistema
-  Crisis hídricas
-  Burbujas de activos en una economía importante



## Riesgo mundial:

evento o condición potencial que, si se produce, puede tener un impacto negativo significativo en varios países e industrias dentro de los próximos diez años.

## Categorías

 Económica










 Ambiental

 Geopolítica

 Social

 Tecnológica

## Los 10 principales riesgos mundiales en términos de probabilidad

-  Eventos meteorológicos extremos 
-  Fracaso de la mitigación del cambio climático y la adaptación a este 
-  Desastres naturales 
-  Fraude o robo de datos
-  Ataques cibernéticos
-  Desastres ambientales provocados por el hombre 
-  Migración involuntaria a gran escala 
-  Pérdida de la biodiversidad y colapso del ecosistema 
-  Crisis hídricas 
-  Burbujas de activos en una economía importante



## Riesgo mundial:

evento o condición potencial que, si se produce, puede tener un impacto negativo significativo en varios países e industrias dentro de los próximos diez años.

## Categorías

 Económica











 Ambiental

 Geopolítica

 Social

 Tecnológica

## Los 10 principales riesgos mundiales en términos de impacto

-  Armas de destrucción masiva
-  Fracaso de la mitigación del cambio climático y la adaptación a este
-  Eventos meteorológicos extremos
-  Crisis hídricas
-  Desastres naturales
-  Pérdida de la biodiversidad y colapso del ecosistema
-  Ataques cibernéticos
-  Colapso de la infraestructura crítica de información
-  Desastres ambientales provocados por el hombre
-  Propagación de enfermedades infecciosas





## Riesgo mundial:

evento o condición potencial que, si se produce, puede tener un impacto negativo significativo en varios países e industrias dentro de los próximos diez años.

## Categorías

 Económica

 Ambiental

 Geopolítica

 Social

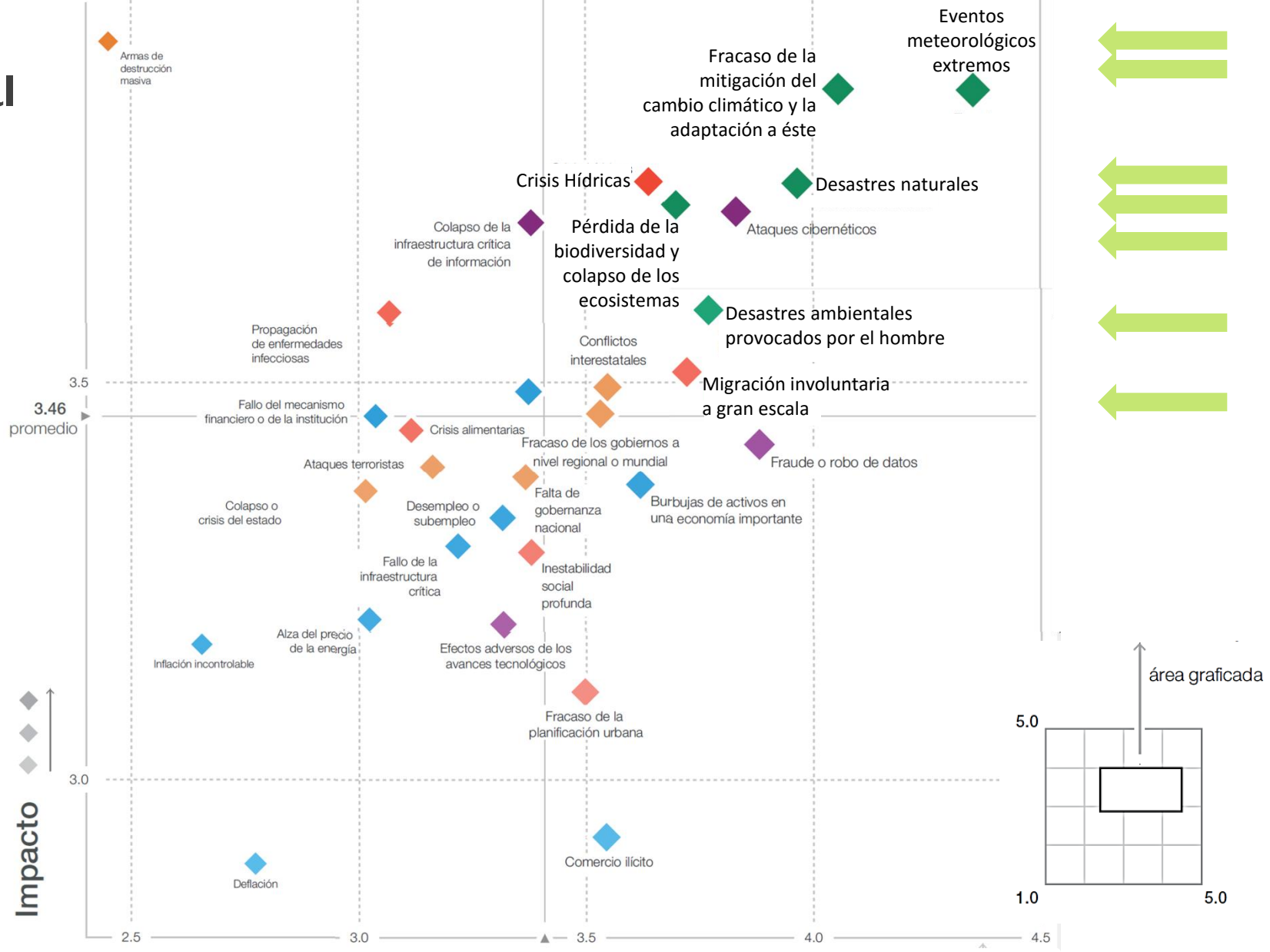
 Tecnológica

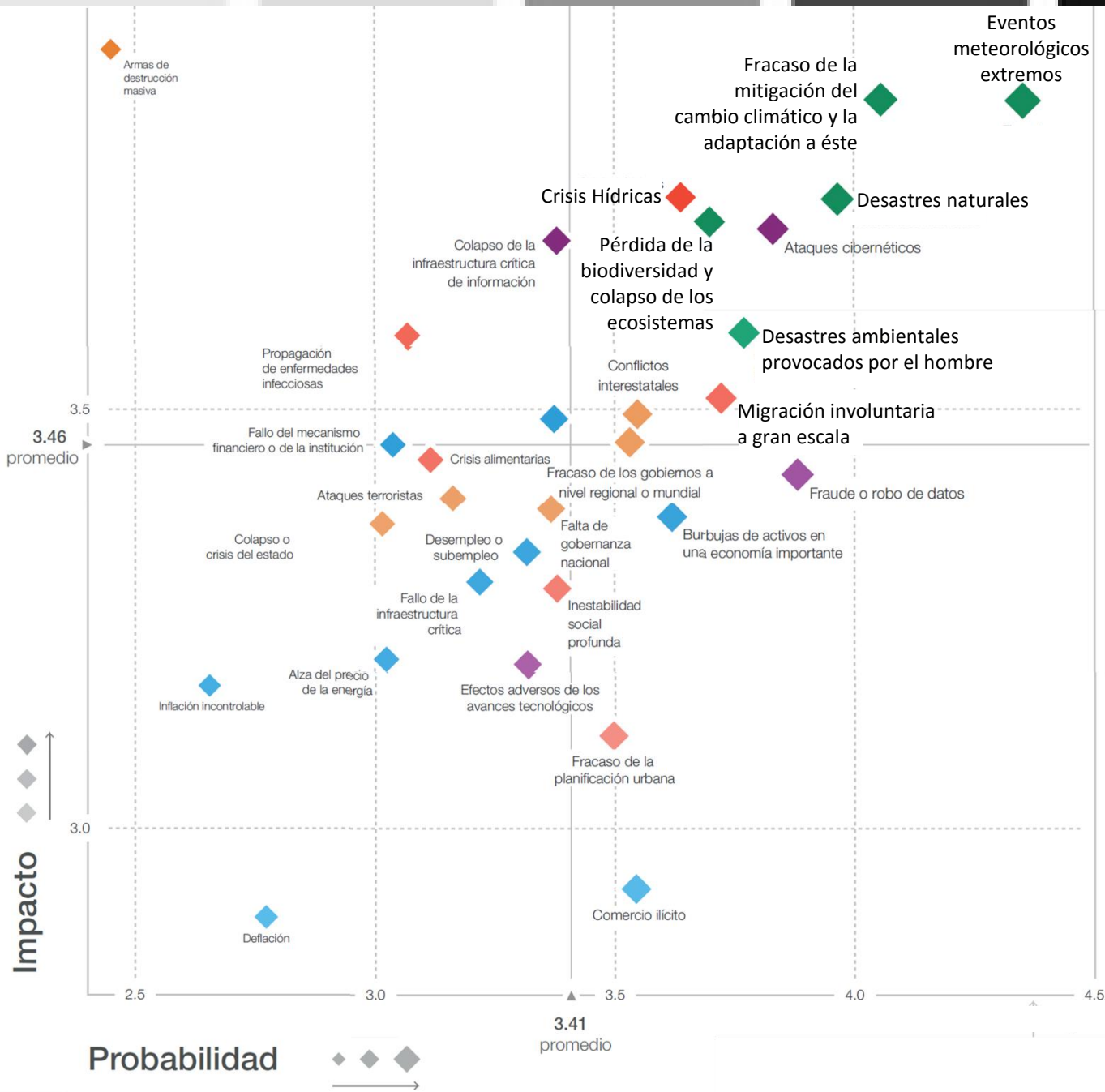
## Los 10 principales riesgos mundiales en términos de impacto

-  1 Armas de destrucción masiva
-  2 Fracaso de la mitigación del cambio climático y la adaptación a este 
-  3 Eventos meteorológicos extremos 
-  4 Crisis hídricas 
-  5 Desastres naturales 
-  6 Pérdida de la biodiversidad y colapso del ecosistema 
-  7 Ataques cibernéticos
-  8 Colapso de la infraestructura crítica de información
-  9 Desastres ambientales provocados por el hombre 
-  10 Propagación de enfermedades infecciosas

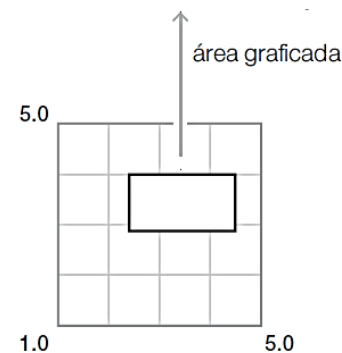


# Riesgo mundial





El sector privado prestará atención a entornos rurales para minimizar los riesgos de sus propias inversiones, y para orientar sus mercados



# ¿Por qué fijar la atención en el entorno rural?


Porque los cambios derivados de asumir el modelo de desarrollo sustentable implican acciones capaces de ejercer una fuerza de cambio estructural progresivo en el entorno rural; afectando la competitividad o la influencia territorial de una localidad, ciudad o región dentro de la estructura regional, nacional y global

Porque hay condiciones propicias para colocar los ámbitos Rurales en Agenda Pública



la información y la evidencia guían la política pública

**¿Cómo afrontan los ámbitos rurales los retos de la inclusión universal, la minimización de riesgos mundiales, y la orientación de tendencias?**



# ¿Cómo afrontan los ámbitos rurales los retos de la inclusión universal, la minimización de riesgos mundiales, y la orientación de tendencias?



Organización para la Cooperación y el Desarrollo Económicos

36 países miembros

Países miembros: Chile y México

Adhesión: Colombia y Costa Rica

Socio Clave: Brasil, Programa País: Perú

Miembros del Centro de Desarrollo de la OCDE: Argentina, Brasil, Chile, Colombia, Costa Rica, México, Panamá, Paraguay, Perú, República Dominicana y Uruguay

Misión: promover políticas que mejoren el bienestar económico y social de las personas alrededor del mundo.

TERRITORIOS RURALES

Patrimonio para el Desarrollo



**¿Cómo afrontan los ámbitos rurales los retos de la inclusión universal, la minimización de riesgos mundiales, y la orientación de tendencias?**



NACIONES UNIDAS



**¿Cómo afrontan los ámbitos rurales los retos de la inclusión universal, la minimización de riesgos mundiales, y la orientación de tendencias?**



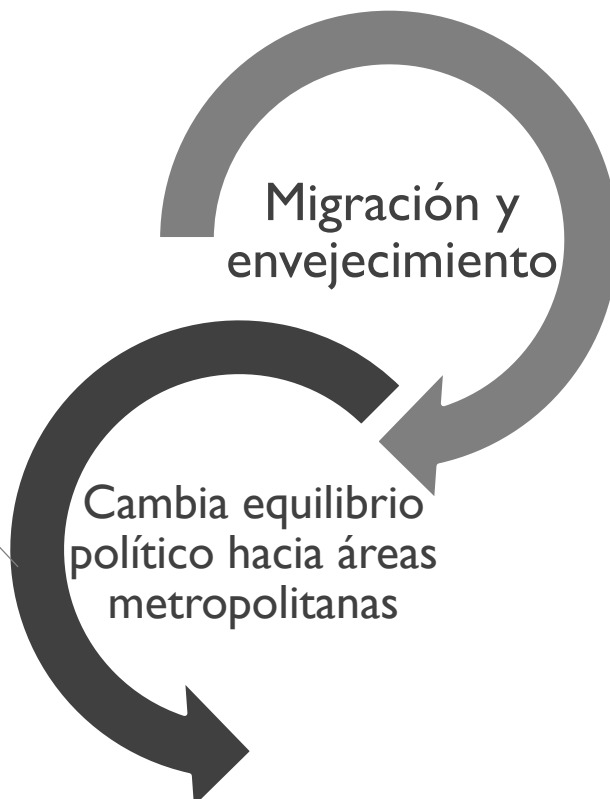


**¿Cómo afrontan los ámbitos rurales los retos de la inclusión universal, la minimización de riesgos mundiales, y la orientación de tendencias?**



**¿Cómo afrontan los ámbitos rurales los retos de la inclusión universal, la minimización de riesgos mundiales, y la orientación de tendencias?**

Se excluyen los intereses rurales en la toma de decisiones



**¿Cómo afrontan los ámbitos rurales los retos de la inclusión universal, la minimización de riesgos mundiales, y la orientación de tendencias?**

Se excluyen los intereses rurales en la toma de decisiones

menor grado de instrucción,  
menor productividad media,  
bajos niveles de servicios públicos



**¿Cómo afrontan los ámbitos rurales los retos de la inclusión universal, la minimización de riesgos mundiales, y la orientación de tendencias?**

**Se excluyen los intereses rurales en la toma de decisiones**

menor grado de instrucción,  
menor productividad media,  
bajos niveles de servicios públicos

Descontento político entre  
aquellos que se sienten  
abandonados y no escuchados



**¿Cómo afrontan los ámbitos rurales los retos de la inclusión universal, la minimización de riesgos mundiales, y la orientación de tendencias?**

**Se excluyen los intereses rurales en la toma de decisiones**

menor grado de instrucción,  
menor productividad media,  
bajos niveles de servicios públicos

Descontento político entre  
aquellos que se sienten  
abandonados y no escuchados

Mecanismo de defensa:

Buena relación con el gobierno  
Los campesinos están  
siempre de parte del Poder



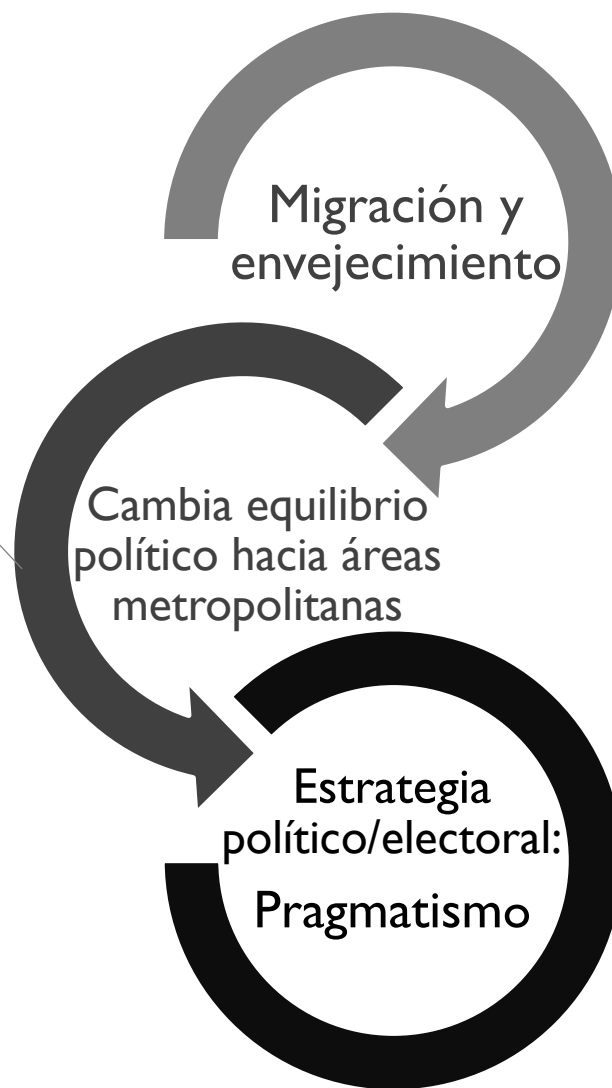
**¿Cómo afrontan los ámbitos rurales los retos de la inclusión universal, la minimización de riesgos mundiales, y la orientación de tendencias?**

**Se excluyen los intereses rurales en la toma de decisiones**

menor grado de instrucción,  
menor productividad media,  
bajos niveles de servicios públicos

Descontento político entre  
aquellos que se sienten  
abandonados y no escuchados

Mecanismo de defensa:  
buena relación con el gobierno  
Los campesinos están  
siempre de parte del Poder



# Votos en la Elección Presidencial USA 2016 (en porcentaje por tipo centros poblados)

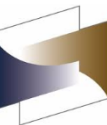
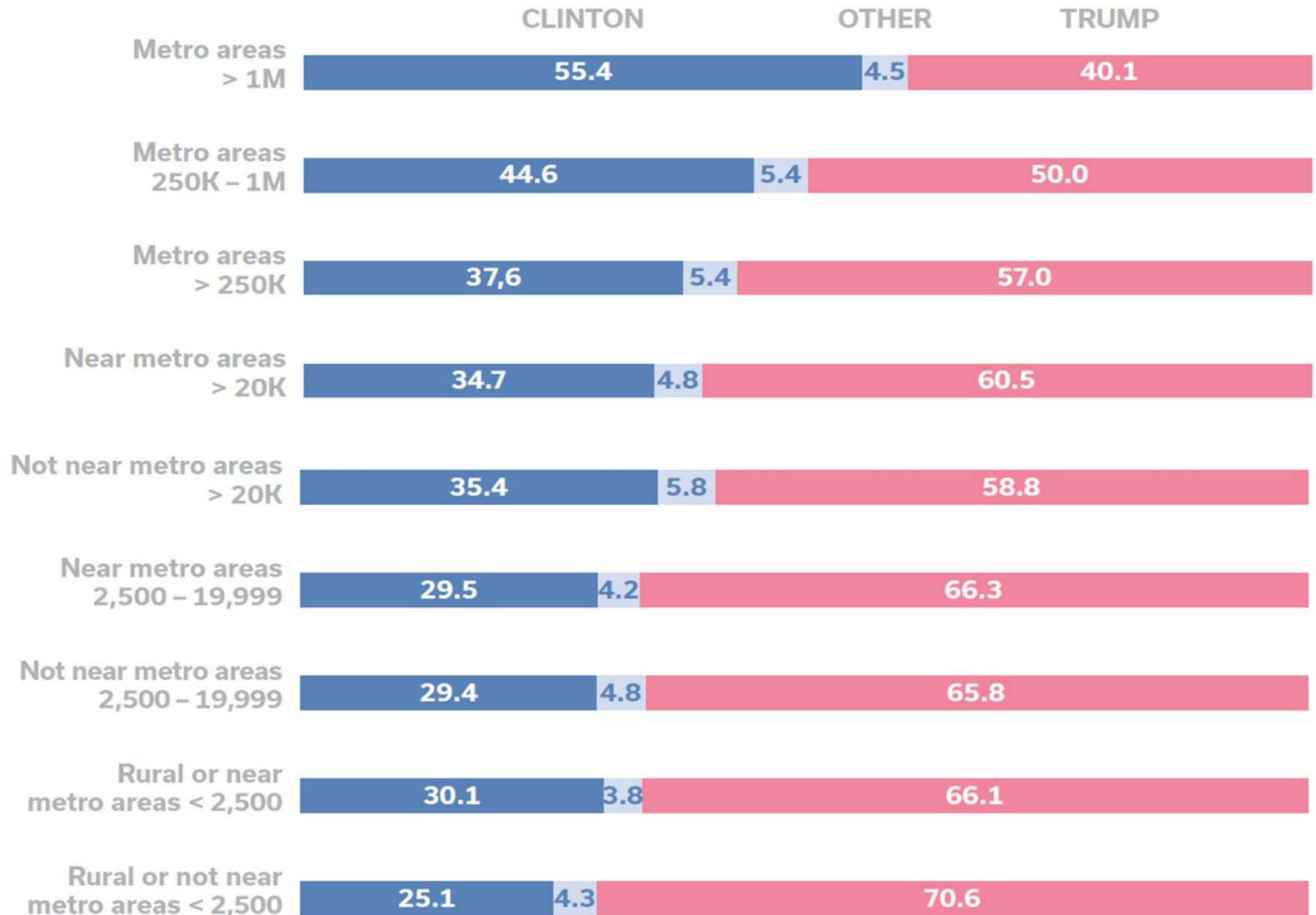




foto: El Tiempo




¿Cómo afrontan los ámbitos rurales los retos de la inclusión universal, la minimización de riesgos mundiales, y la orientación de tendencias?



Tecnificación  
del sector  
agricultura

Estímulo a  
disminuir  
subvenciones  
agrarias - OMC



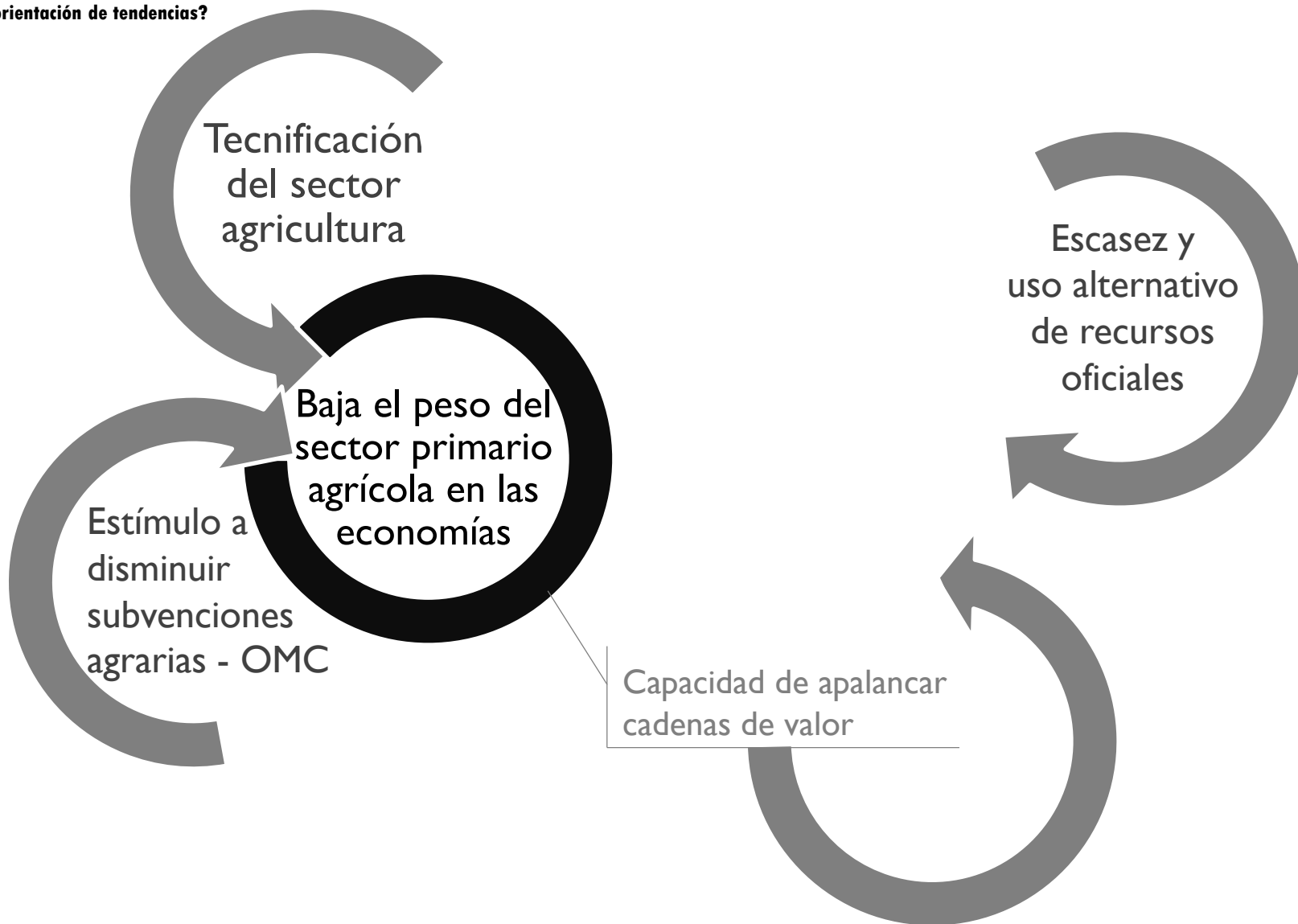
¿Cómo afrontan los ámbitos rurales los retos de la inclusión universal, la minimización de riesgos mundiales, y la orientación de tendencias?



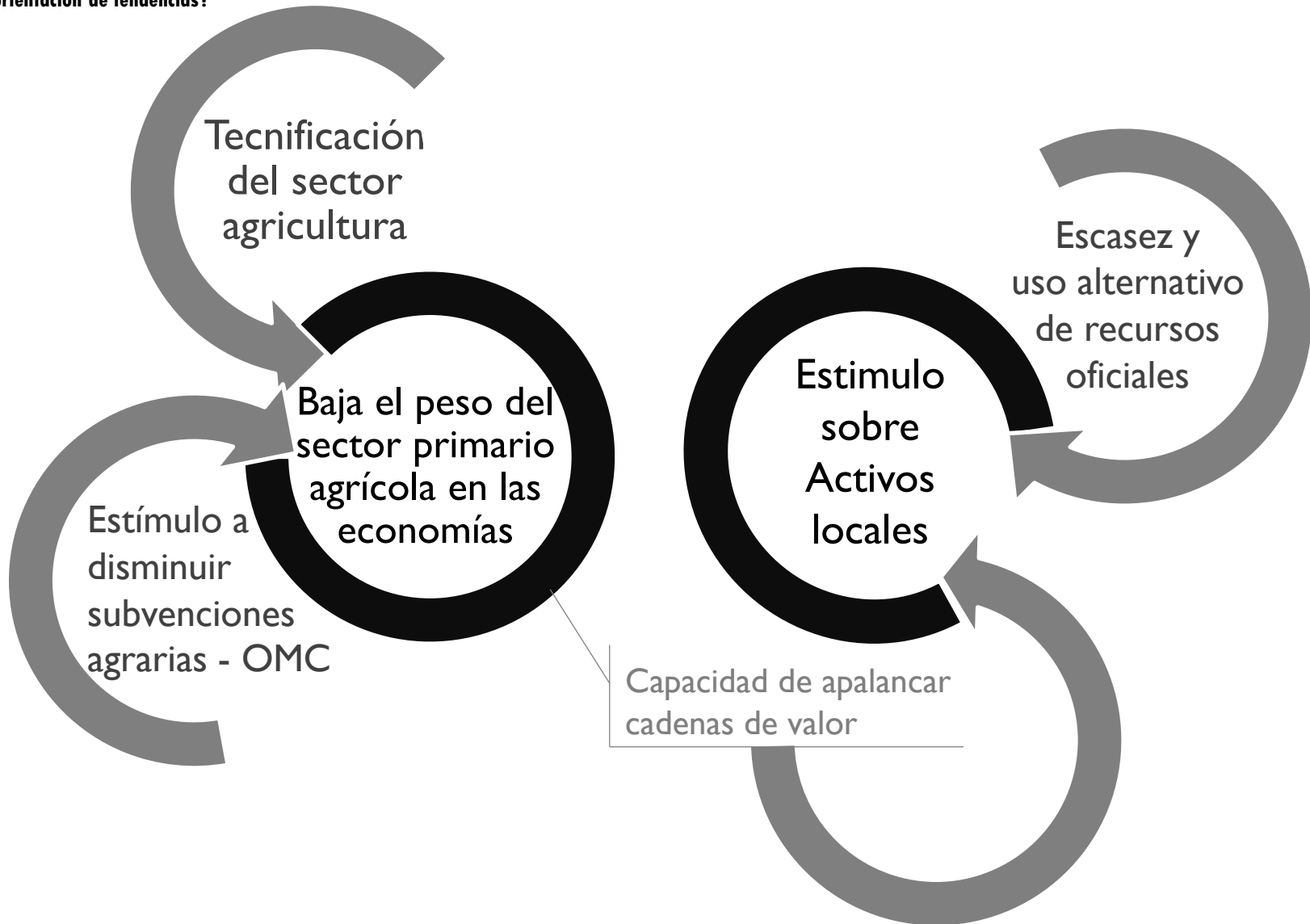
¿Cómo afrontan los ámbitos rurales los retos de la inclusión universal, la minimización de riesgos mundiales, y la orientación de tendencias?



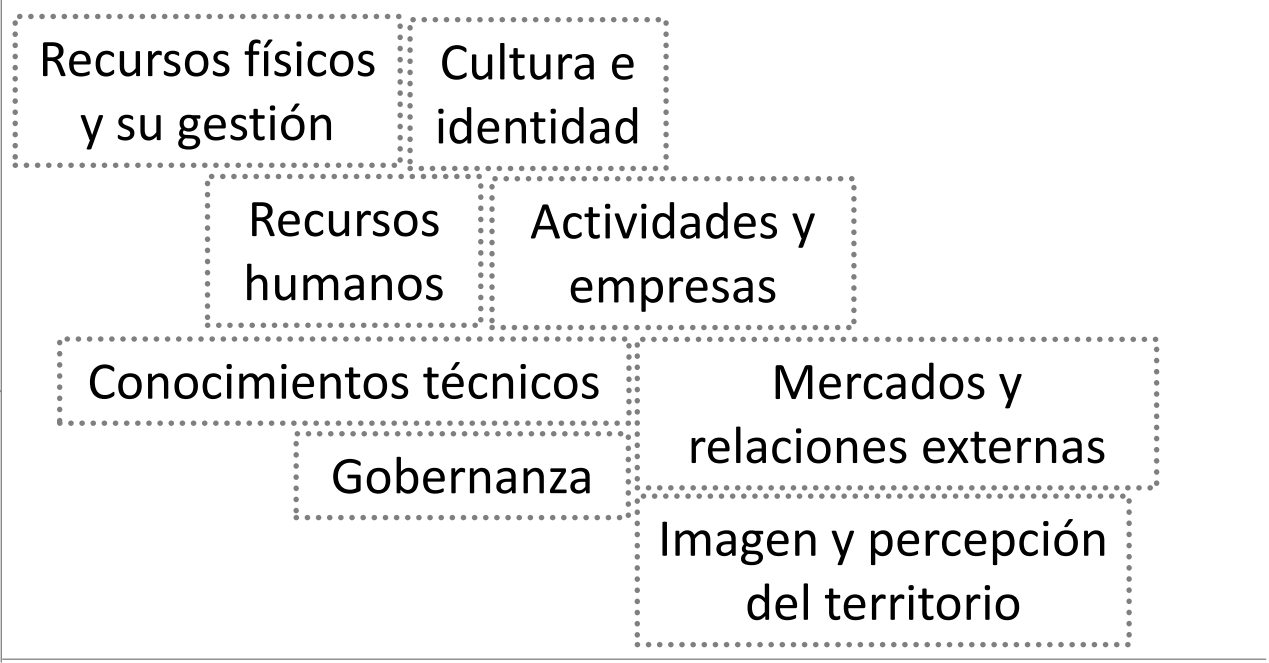
¿Cómo afrontan los ámbitos rurales los retos de la inclusión universal, la minimización de riesgos mundiales, y la orientación de tendencias?

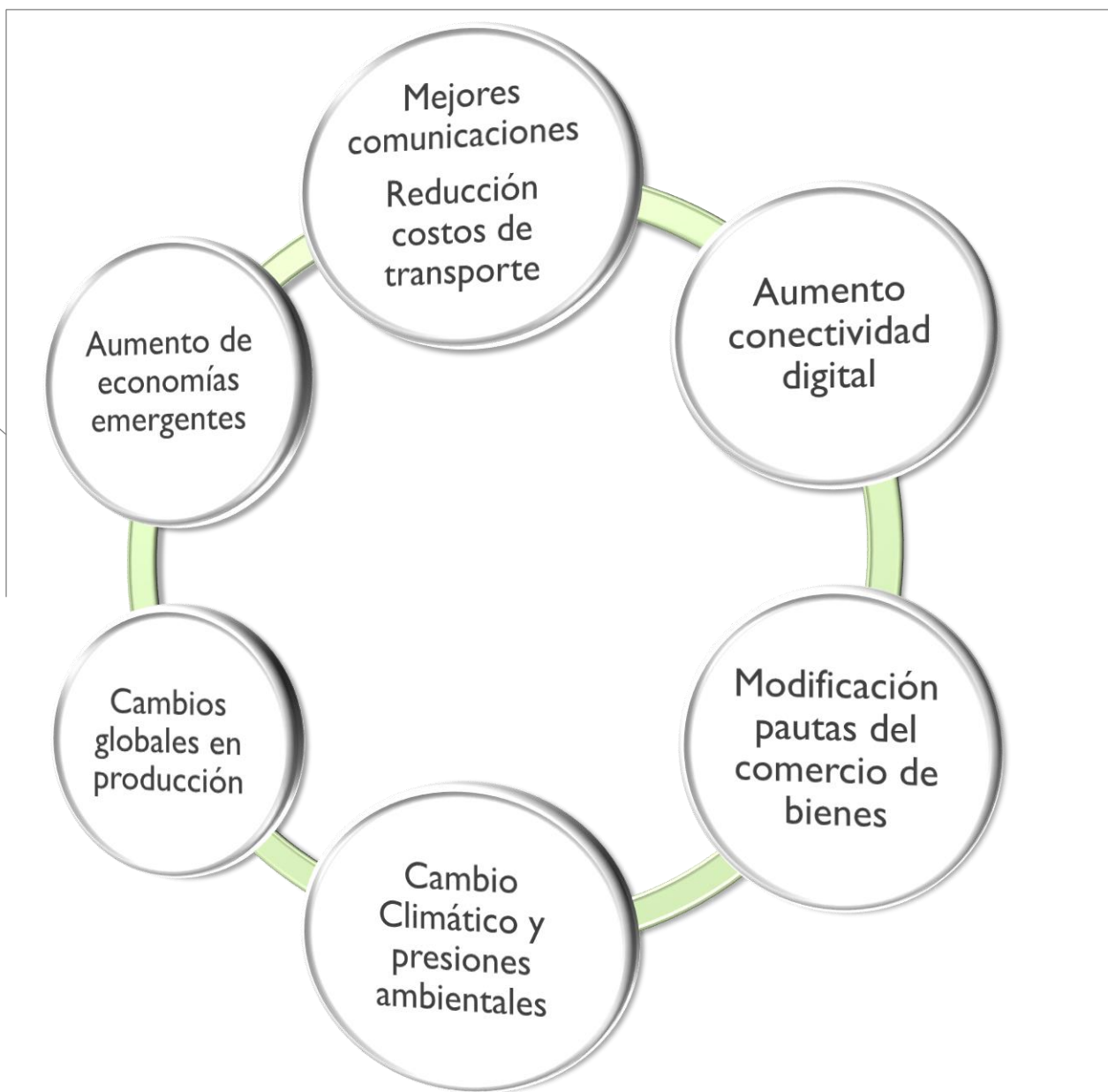


¿Cómo afrontan los ámbitos rurales los retos de la inclusión universal, la minimización de riesgos mundiales, y la orientación de tendencias?



# Activos locales







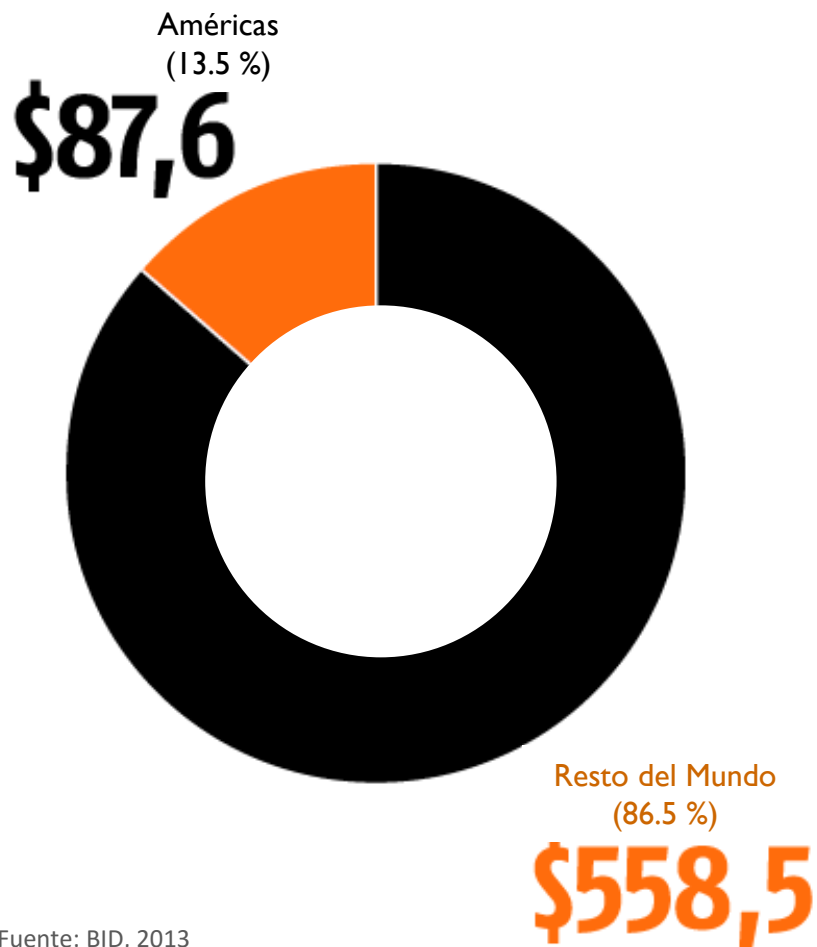




Estimulo  
sobre  
Activos  
locales

## Contribución de la **Economía Naranja** a las **exportaciones mundiales**

(miles de millones de dólares)



Fuente: BID, 2013

Cadena de valor de bienes y servicios culturales  
arquitectura, artes visuales y escénicas, artesanías, cine, diseño,  
editorial, investigación y desarrollo, juegos y juguetes, moda,  
música, publicidad, software, TV y radio, y videojuegos

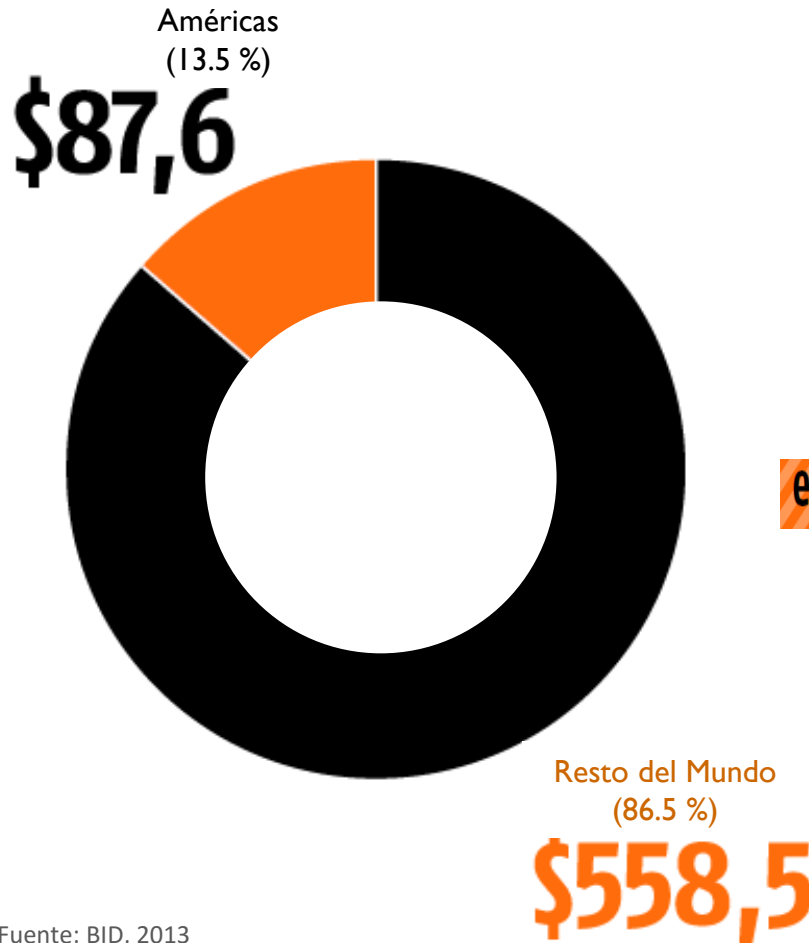




Estimulo sobre Activos locales

## Contribución de la Economía Naranja a las exportaciones mundiales


(miles de millones de dólares)



Cadena de valor de bienes y servicios culturales  
arquitectura, artes visuales y escénicas, artesanías, cine, diseño, editorial, investigación y desarrollo, juegos y juguetes, moda, música, publicidad, software, TV y radio, y videojuegos



Fuente: BID, 2013



Estimulo  
sobre  
Activos  
locales

## El turismo es la tercera mayor categoría de exportaciones del mundo

por detrás de productos químicos y combustibles y por delante de transporte

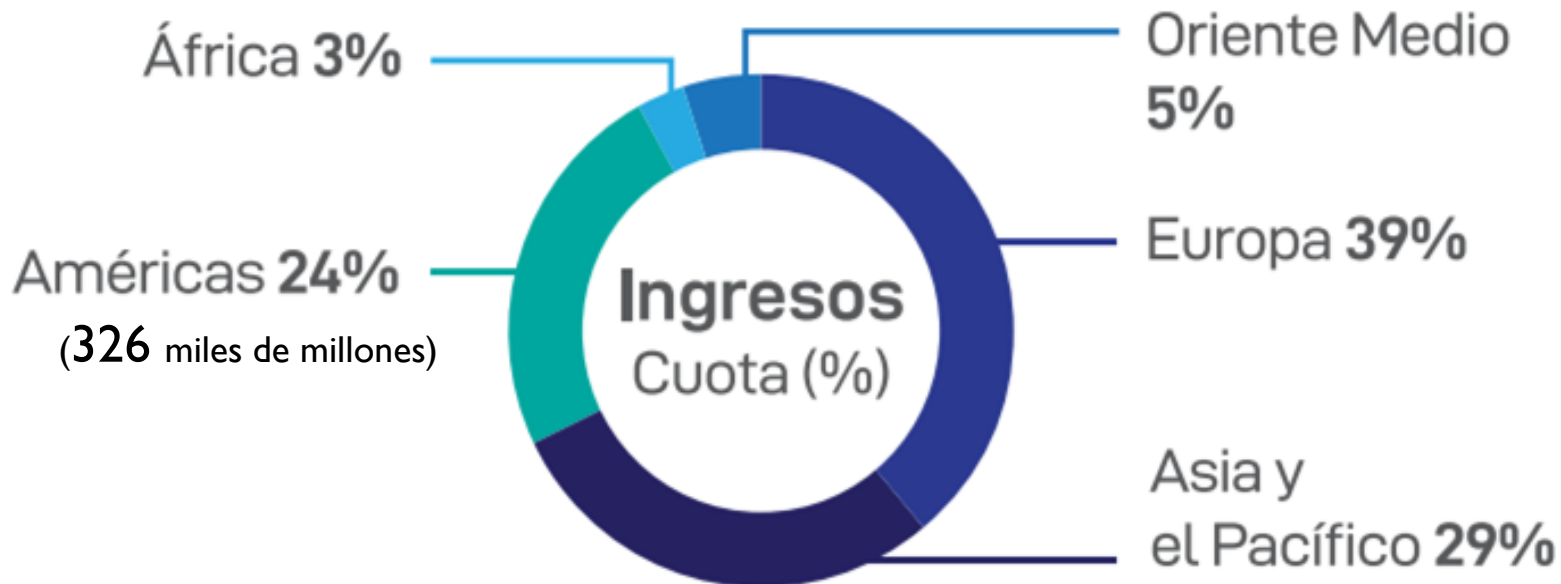


del año 2016

2017

Total de ingresos por turismo internacional

**1,34 billones USD\$**



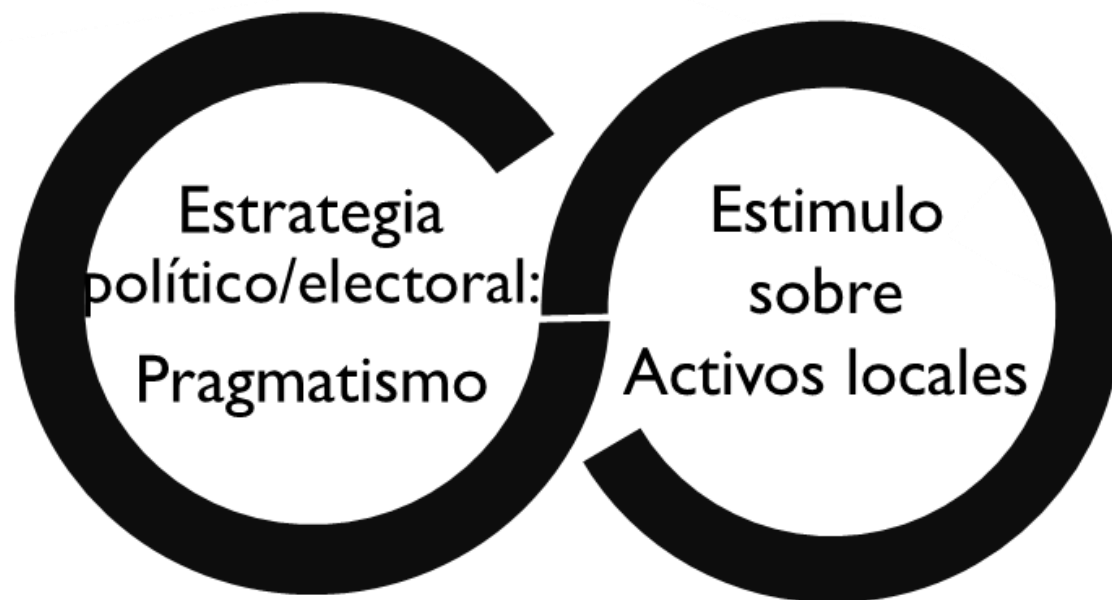
Fuente: Organización Mundial del Turismo, 2018

TERRITORIOS RURALES

Patrimonio para el Desarrollo



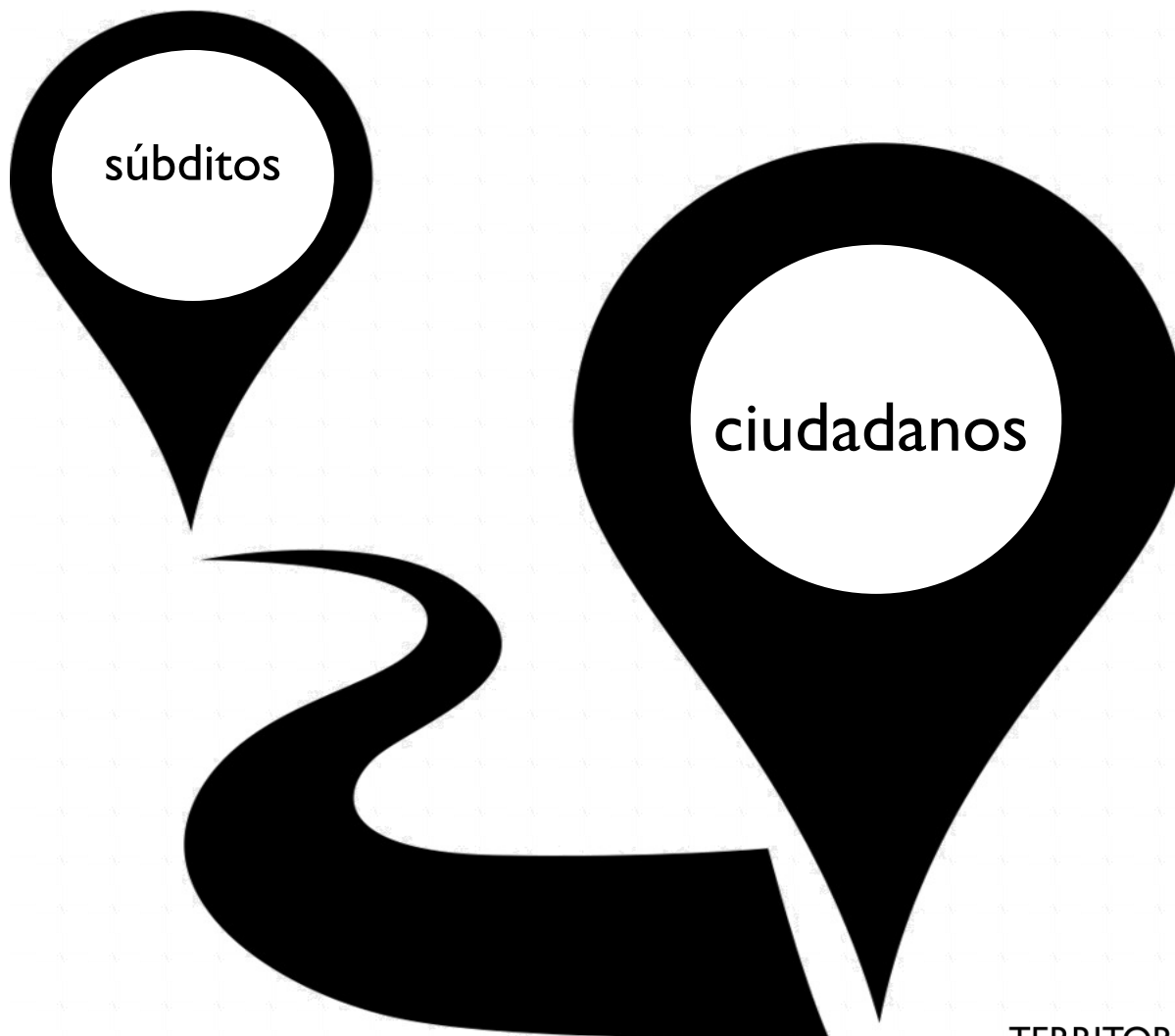
¿Cómo afrontan los ámbitos rurales los retos de la inclusión universal, la minimización de riesgos mundiales, y la orientación de tendencias?



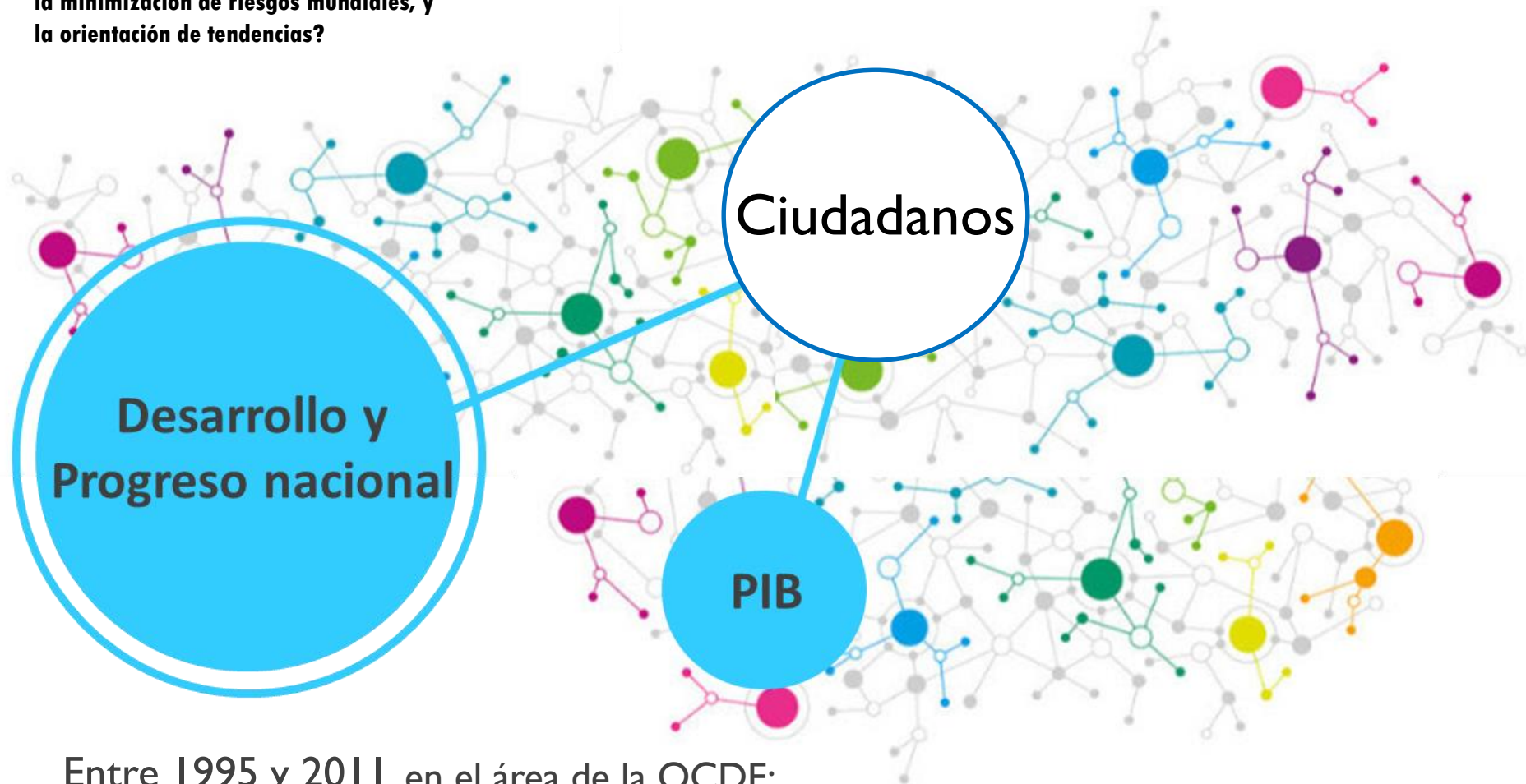
¿Cómo afrontan los ámbitos rurales los retos de la inclusión universal, la minimización de riesgos mundiales, y la orientación de tendencias?



**¿Cómo afrontan los ámbitos rurales los retos de la inclusión universal, la minimización de riesgos mundiales, y la orientación de tendencias?**



¿Cómo afrontan los ámbitos rurales los retos de la inclusión universal, la minimización de riesgos mundiales, y la orientación de tendencias?



Entre 1995 y 2011 en el área de la OCDE:  
tasa promedio anual de crecimiento del PIB *per cápita*

regiones rurales	1,7%
regiones urbanas	1,5%
regiones intermedias	1,4%



¿Cómo afrontan los ámbitos rurales los retos de la inclusión universal, la minimización de riesgos mundiales, y la orientación de tendencias?

## Casos exitosos

## Energiewende

Alemania ha decidido cubrir el abastecimiento energético del país principalmente con energías renovables.





¿Cómo afrontan los ámbitos rurales los retos de la inclusión universal, la minimización de riesgos mundiales, y la orientación de tendencias?

## Casos exitosos



## Energiewende

Alemania ha decidido cubrir el abastecimiento energético del país principalmente con energías renovables.

«la participación ciudadana es a menudo señalada como uno de los principales factores que han permitido el éxito de la transición energética en Alemania».

**De toda la potencia renovable instalada en Alemania en 2012, el 47% estaba en manos de ciudadanos y cooperativas** «permitiendo la evolución desde un sistema marcadamente oligopólico hacia otro más democrático».

«la participación de los ciudadanos como inversores en los nuevos proyectos renovables también implica una mayor aceptación social de la transición, aun cuando esta ha supuesto un incremento de las tarifas eléctricas»

Observatorio Crítico de la Energía, España

TERRITORIOS RURALES

Patrimonio para el Desarrollo



¿Cómo afrontan los ámbitos rurales los retos de la inclusión universal, la minimización de riesgos mundiales, y la orientación de tendencias?

## Casos exitosos



## Valles Altos Andinos

Intensificación de la producción agrícola



¿Cómo afrontan los ámbitos rurales los retos de la inclusión universal, la minimización de riesgos mundiales, y la orientación de tendencias?

## Casos exitosos



Se consolidó una sociedad de propietarios que impulsó la activación del aparato productivo y fundamentó una economía generadora de riqueza, expresada en productividad basada en el suelo/patrimonio y en competitividad basada en las capacidades humanas, acreditada para brindar condiciones de bienestar a toda su sociedad.

## Valles Altos Andinos

Intensificación de la producción agrícola

	Sistemas de Riego	Usuarios
Mérida	288	9.316
Táchira	293	7.432
Trujillo	315	8.311
Totales	896	25.059



TERRITORIOS RURALES

Patrimonio para el Desarrollo



**¿Cómo afrontan los ámbitos rurales los retos de la inclusión universal, la minimización de riesgos mundiales, y la orientación de tendencias?**

Cuando las personas y las poblaciones rurales son capaces de sustentar su vida con riqueza generada por si mismos, sus decisiones y adhesiones son libres; capaces de cimentar una sociedad plural con un Poder distribuido tanto más equilibrado en cuanto lo sea su diversidad.

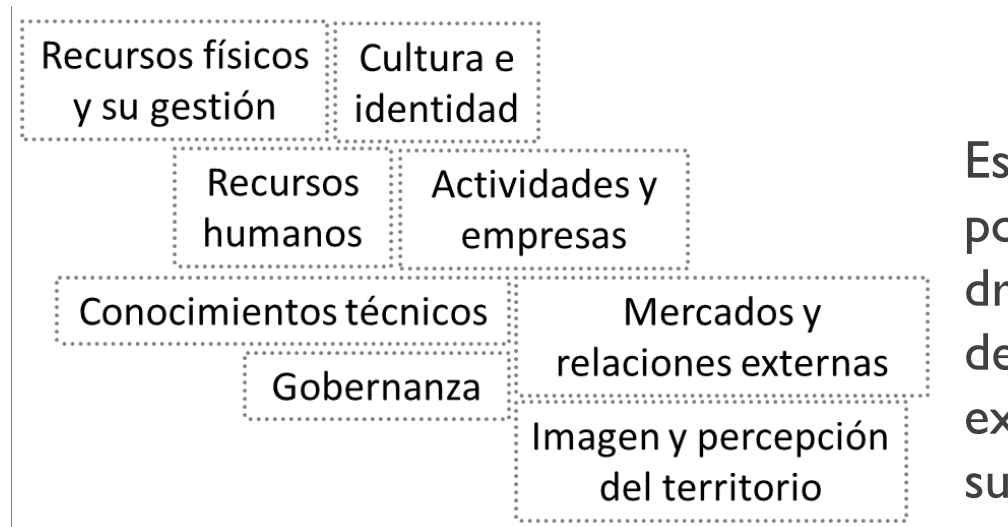


# Estado del Arte



# Estado del Arte

## I Capital Territorial

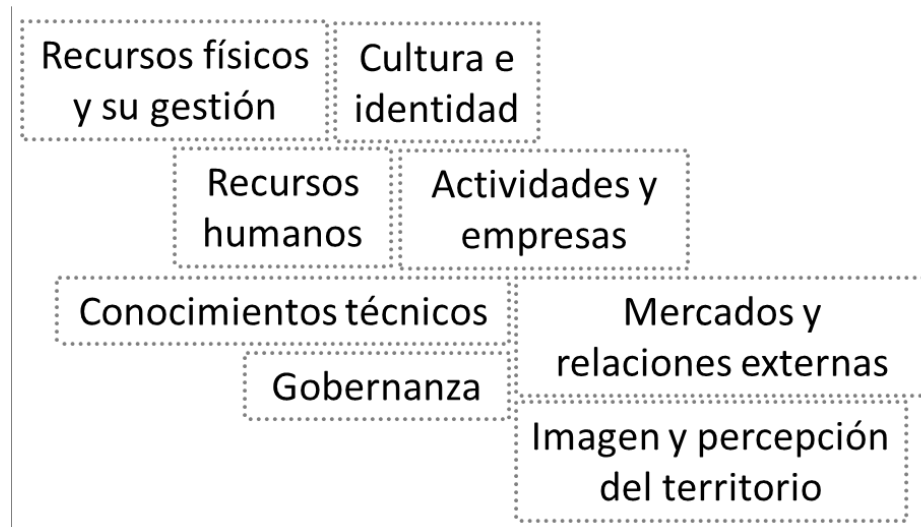


Este Capital Territorial marca la posibilidad de incidir drásticamente en su propio desarrollo, superando las brechas existentes, y en el desarrollo de su país.



# Estado del Arte

## I Capital Territorial



Este Capital Territorial marca la posibilidad de incidir drásticamente en su propio desarrollo, superando las brechas existentes, y en el desarrollo de su país.

Las tendencias y riesgos identificados re-capitalizan los activos territoriales y estructuran nuevos niveles de competitividad en territorios rurales, haciendo de ellos un foco y lugar de análisis e intervenciones novedosas



# Estado del Arte

## II Territorio rural





# Estado del Arte

## II Territorio rural



Población  
Rural


territorio con densidad de  
población menor a 150 hab/km<sup>2</sup>  
y población de hasta 50.000 hab.

# Estado del Arte


## II Territorio rural



territorio con densidad de población menor a 150 hab/km<sup>2</sup> y población de hasta 50.000 hab.



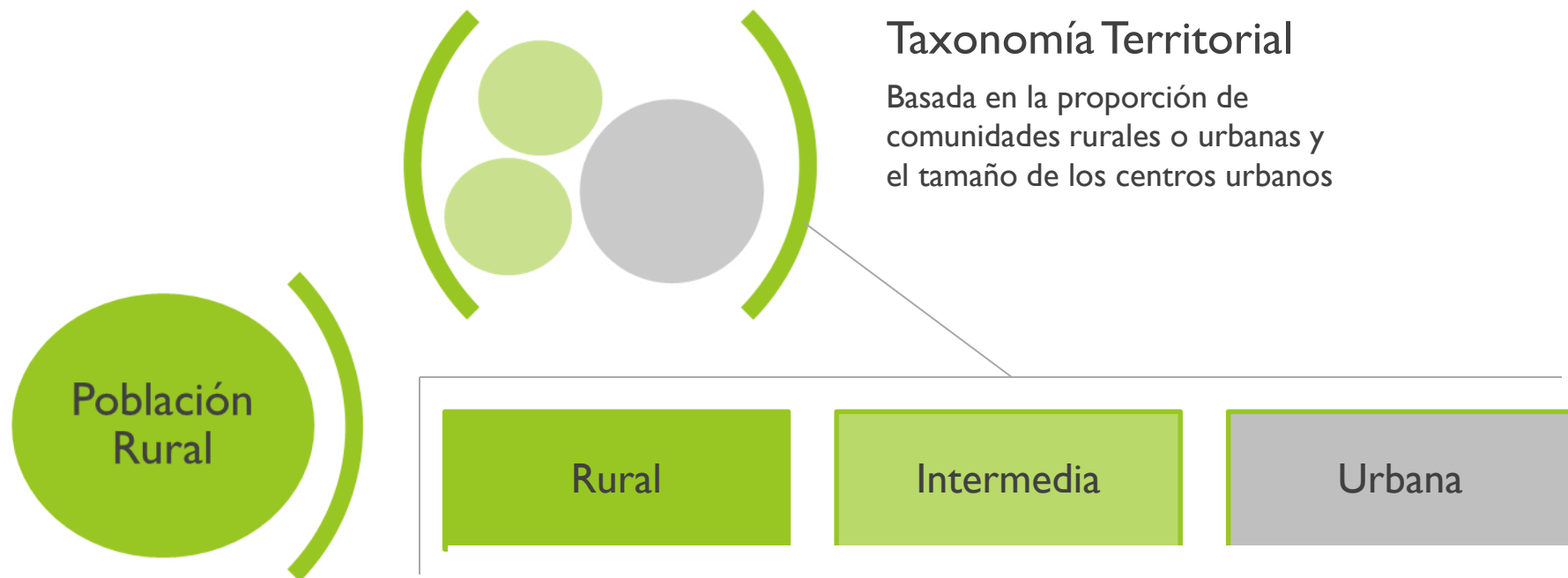
**Taxonomía Territorial**  
Poligonal geográfica que agrupa centros poblados



**Región Funcional**  
Poligonal Basada en la geografía económica

# Estado del Arte

## II Territorio rural



# Estado del Arte

## II Territorio rural



### Taxonomía Territorial

Basada en la proporción de comunidades rurales o urbanas y el tamaño de los centros urbanos

#### Rural

- 50% y más centros poblados rurales

clasifica como intermedia si tiene un centro urbano con más de 200.000 habitantes que represente más 25% de la población regional.

#### Intermedia

- entre 15 y 50% de centros poblados rurales

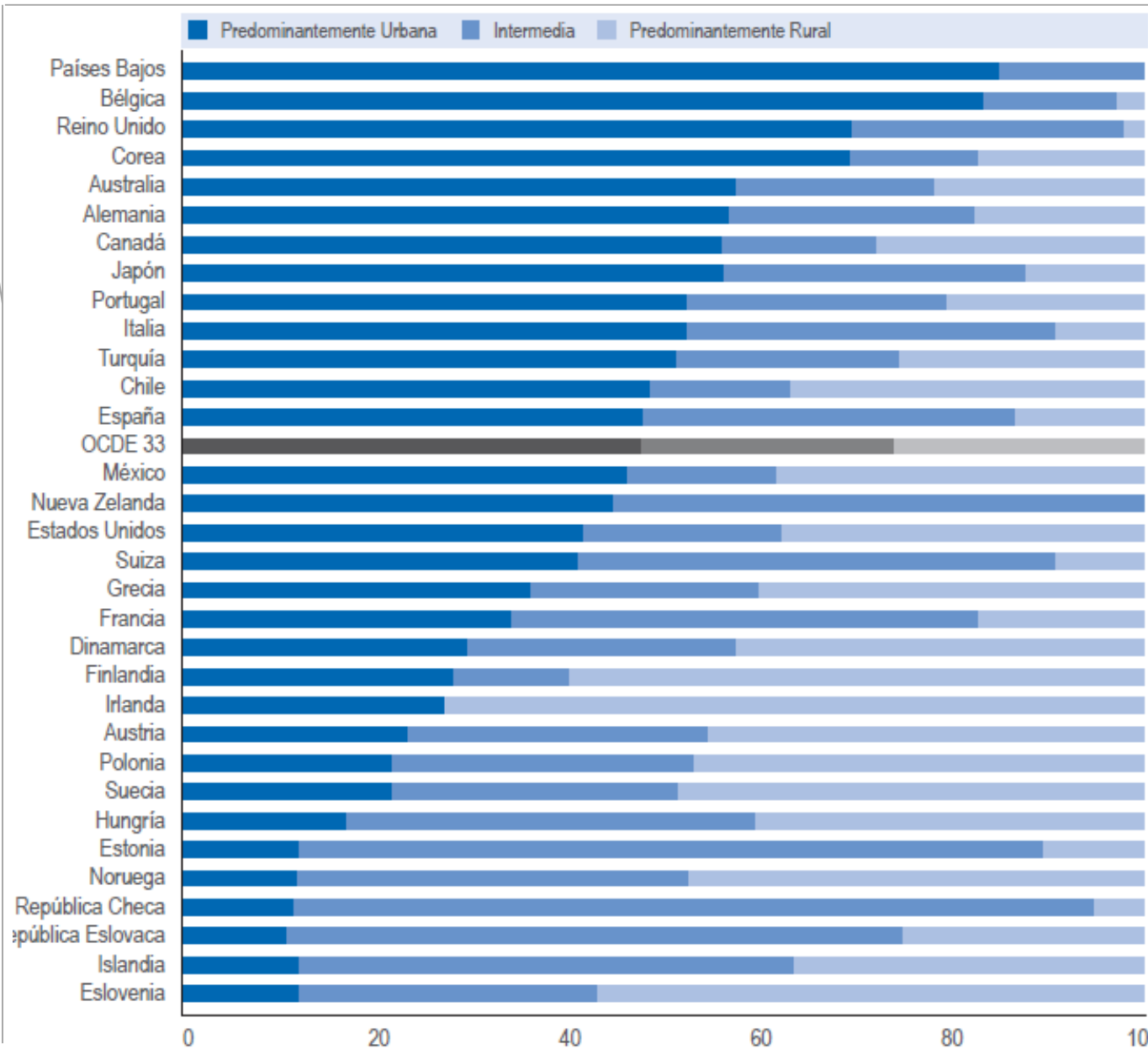
clasifica como urbana si tiene un centro urbano con más de 500.000 hab. > 25% de la población.

#### Urbana

- menos de 15% de poblaciones rurales



## Regiones Territoriales países OCDE



fuentes: OCDE (2013),  
OECD Regions at a Glance

**TERRITORIOS RURALES**

Patrimonio para el Desarrollo

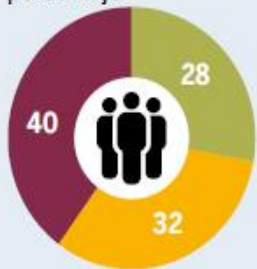


## LA EUROPA EN VERDE

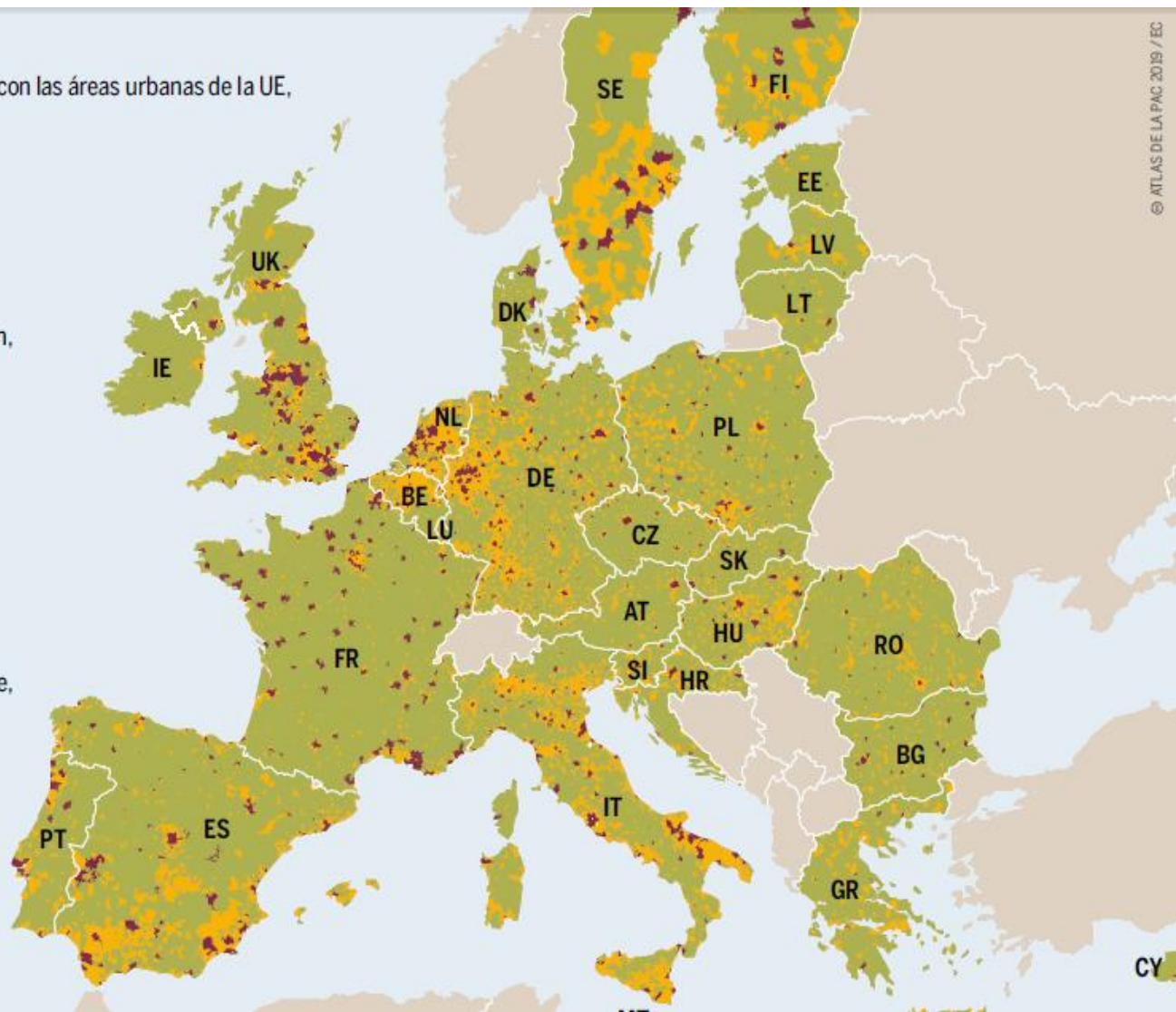
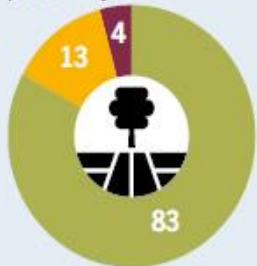
Áreas rurales en comparación con las áreas urbanas de la UE, por ciudades y regiones, 2015

- rural
- mixto
- urbano

Distribución de la población, porcentaje



Distribución de la superficie, porcentaje



Fuente: Atlas de la PAC 2019



# Estado del Arte


## II Territorio rural



Áreas rurales dentro de una FUA

Áreas rurales cercanas a una FUA

Regiones rurales remotas



### Región Funcional

Basada en la geografía económica

Áreas Funcionales Urbanas (FUA): unidades económicas relativamente auto contenidas, caracterizadas por altos niveles de lazos laborales y otras interacciones económicas.

# Estado del Arte

## II Territorio rural



### Áreas rurales dentro de una FUA


- parte integral de la zona de transporte del centro urbano y su desarrollo está totalmente integrado dentro de un FUA

### Áreas rurales cercanas a una FUA

- fuertes vínculos con una FUA pero no forman parte de su mercado laboral. Flujos de bienes, servicios ambientales y otras transacciones económicas entre ellos

### Regiones rurales remotas

- alejadas de una FUA. Las interacciones personales fuera de la región rural son limitadas y poco frecuentes, pero existen fuertes conexiones dentro de la región.



## Región Funcional

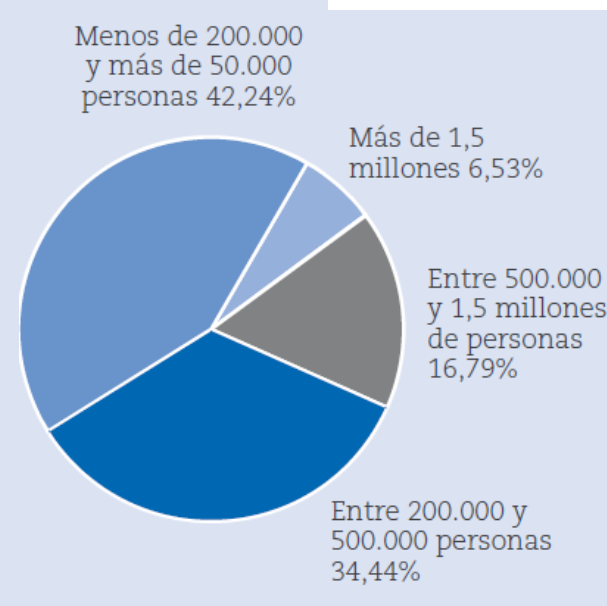
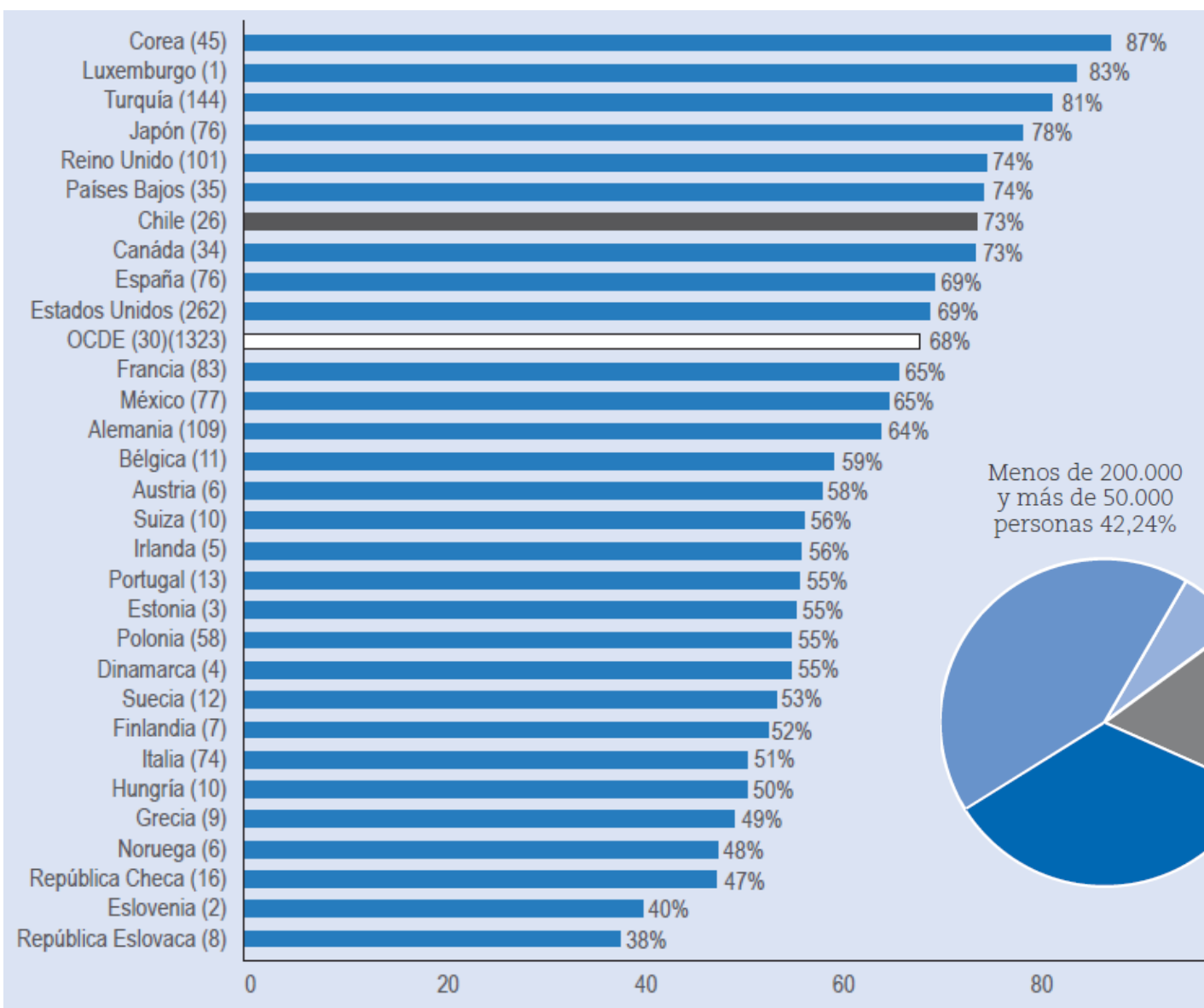
Basada en la geografía económica

Áreas Funcionales Urbanas (FUA): unidades económicas relativamente auto contenidas, caracterizadas por altos niveles de lazos laborales y otras interacciones económicas.





Porcentaje de población habitando en áreas funcionales urbanas, 2012 (países OCDE)



# Estado del Arte

## III Desarrollo Rural

proceso sostenido de cambios económicos, sociales, culturales y ambientales intencionados, basados en Capital Territorial, para que los habitantes de los ámbitos rurales tengan un ingreso autónomo que les garantice la libertad de sus decisiones y acciones personales en condición de ciudadanos libres y responsables.

Entornos rurales desarrollados pueden contribuir al programa de crecimiento y empleo de su región y del país.



# Estado del Arte

## III Desarrollo rural

Poblaciones rurales desarrolladas con base en su Patrimonio Territorial, darán lugar a un genuino y sano pluralismo, propio reflejo de la naturaleza diversa de sus patrimonios.



# Estado del Arte

## III Desarrollo rural

Poblaciones rurales desarrolladas con base en su Patrimonio Territorial, darán lugar a un genuino y sano pluralismo, propio reflejo de la naturaleza diversa de sus patrimonios.



En un marco democrático y Estado de Derecho, esta condición plural es una base robusta y fundamental a favor del equilibrio del poder político y del poder económico, y en contra del totalitarismo en cualquiera de sus formas (coacción, colectivismo, ideologización de la economía, intervencionismo estatal, monopolio, planificación central de la producción, mecanismos de dependencia,)



# Estado del Arte

## III Desarrollo rural



En la medida que existan entornos rurales desarrollados a lo largo de todo el país, la desconcentración del poder y la cohesión social será más efectiva.

La mayor parte de las decisiones importantes para la sociedad en materia política y económica se podrán tomar e implementar legítimamente de forma descentralizada en interdependencia con el bienestar común.



# Estado del Arte

## III Desarrollo rural



En la medida que existan entornos rurales desarrollados a lo largo de todo el país, la desconcentración del poder y la cohesión social será más efectiva.

La mayor parte de las decisiones importantes para la sociedad en materia política y económica se podrán tomar e implementar legítimamente de forma descentralizada en interdependencia con el bienestar común.

**Considerar el desarrollo rural como una herramienta de Desarrollo nacional es pertinente**



# Estrategia de implementación del Desarrollo Rural



# Estrategia de implementación del Desarrollo Rural

El Desarrollo Rural está anclado en un proyecto de crecimiento y prosperidad de escala nacional, se basa en los Derechos Humanos y los Deberes derivados.

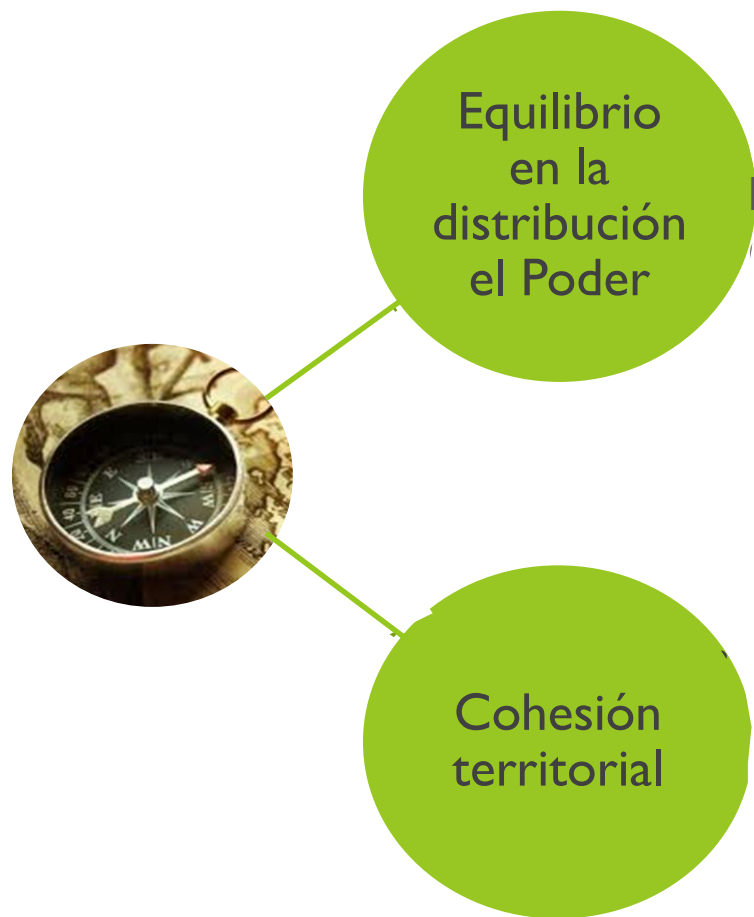
La persona y la propiedad privada tienen una primacía moral y un papel fundamental en el funcionamiento de la sociedad, independientemente del lugar donde se localicen.





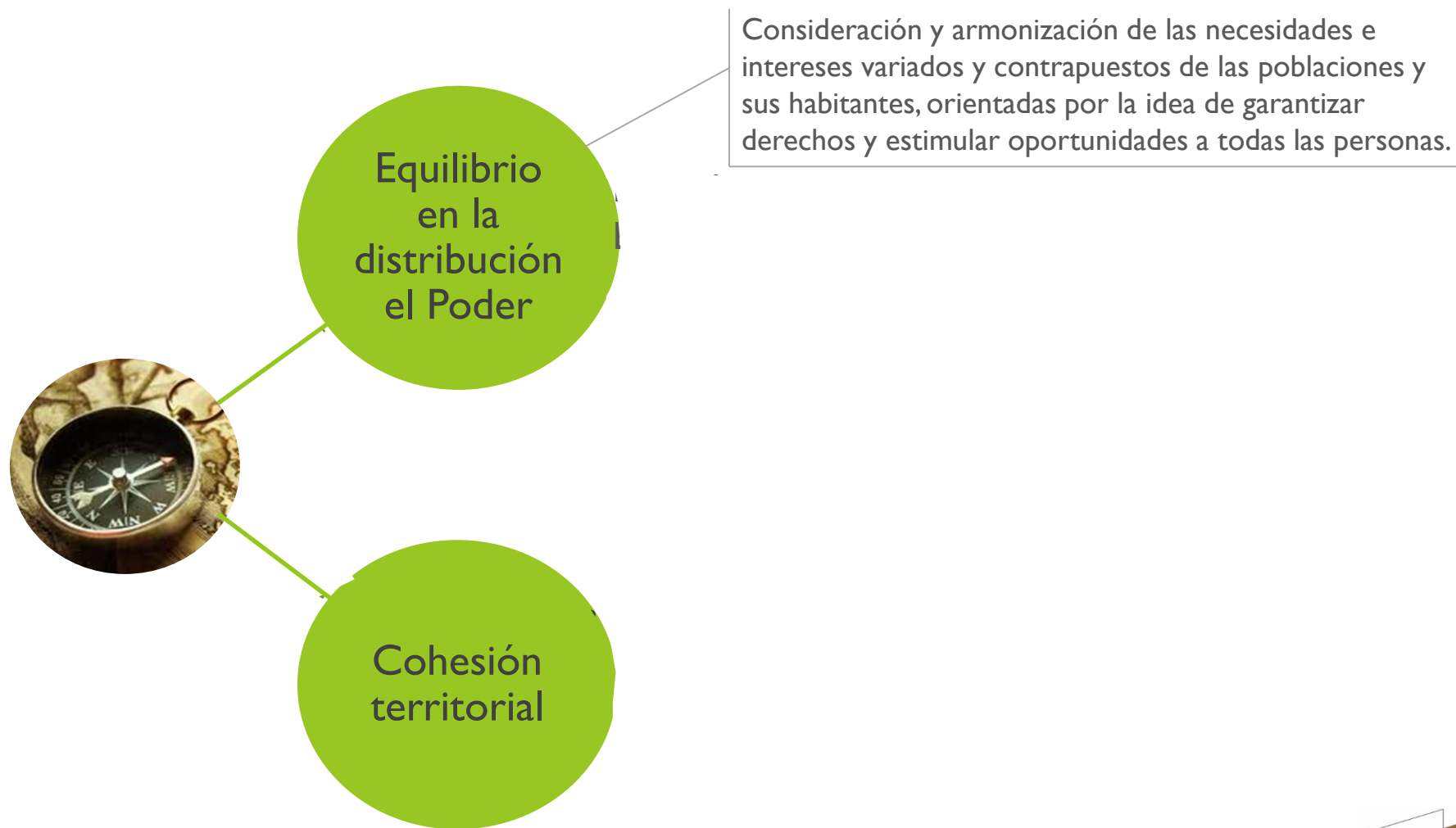
# Estrategia de implementación del Desarrollo Rural

El proceso sostenido de cambios económicos, sociales, culturales y ambientales



# Estrategia de implementación del Desarrollo Rural

El proceso sostenido de cambios económicos, sociales, culturales y ambientales



# Estrategia de implementación del Desarrollo Rural

El proceso sostenido de cambios económicos, sociales, culturales y ambientales



# Estrategia de implementación del Desarrollo Rural

El proceso sostenido de cambios económicos, sociales, culturales y ambientales



# Estrategia de implementación del Desarrollo Rural

El proceso sostenido de cambios económicos, sociales, culturales y ambientales



## **Ruta de Actuación**

Formular una definición apropiada de territorio rural

Definir el territorio rural

Adoptar Políticas Públicas de Desarrollo Rural





# Ruta de Actuación

Formular una definición apropiada de territorio rural

Definir el territorio rural

Adoptar Políticas Públicas de Desarrollo Rural



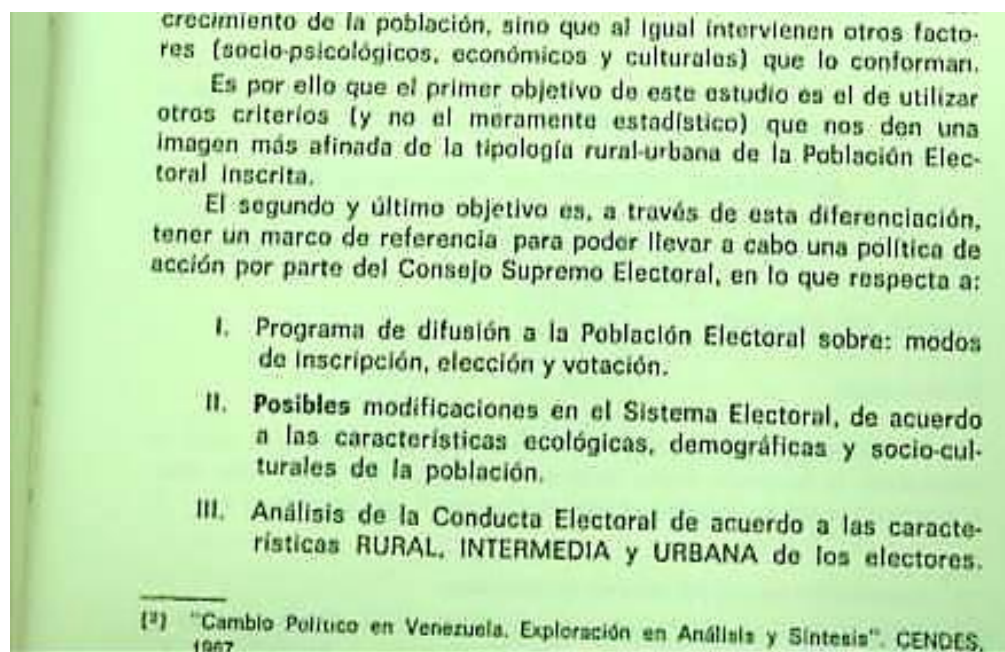
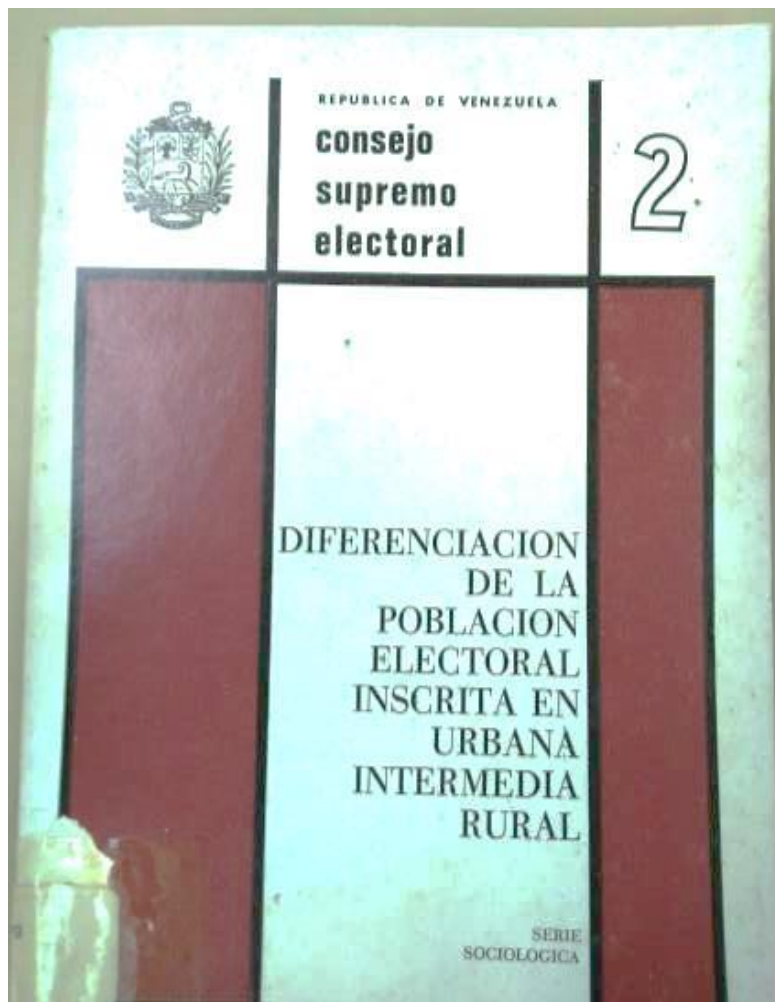
# Territorios Rurales en Venezuela





# Territorios Rurales en Venezuela

## Antecedentes



# Territorios Rurales en Venezuela

## INE, hoy

### Centro Poblado

todo lugar o sitio del territorio venezolano que esté integrado por tres o más viviendas, que no tengan separación entre sí de más de 500 metros.

Estas viviendas pueden ser chozas, ranchos caneyes, campamentos, casa, quintas, etc., no es necesario que existan calles, plazas, escuelas o iglesia, pero sí debe tener un nombre particular con el que se le conozca corrientemente y linderos o límites que lo separen o diferencien de otro centro poblado.

Con base a esta definición se consideran centros poblados a las ciudades, pueblos, aldeas, caseríos, vecindarios, haciendas, fundos, estancias, campamentos mineros, hatos, sitios, centrales azucareros, colonias y cooperativas agrícolas.

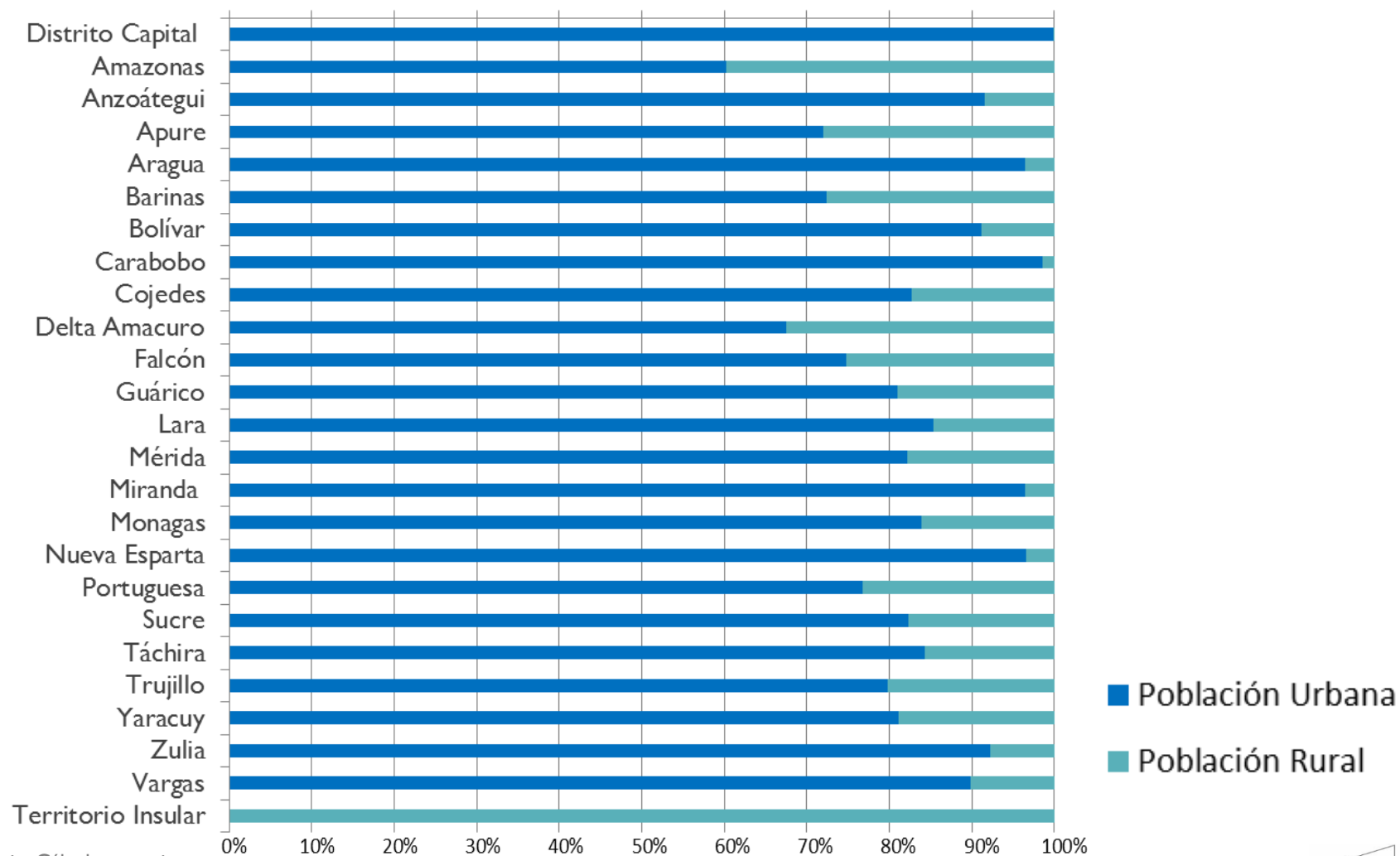
Centro Poblado Rural: asentamiento humano con población entre 2.500 y 100 habitantes. Población Diseminada: viviendas aisladas y asentamientos con una población menor a 100 habitantes.

Centro Poblado Urbano: asentamiento humano con población superior a 2.500 habitantes.



# Territorios Rurales en Venezuela

Centros Poblados por Entidad Federal según escalas de aglomeración

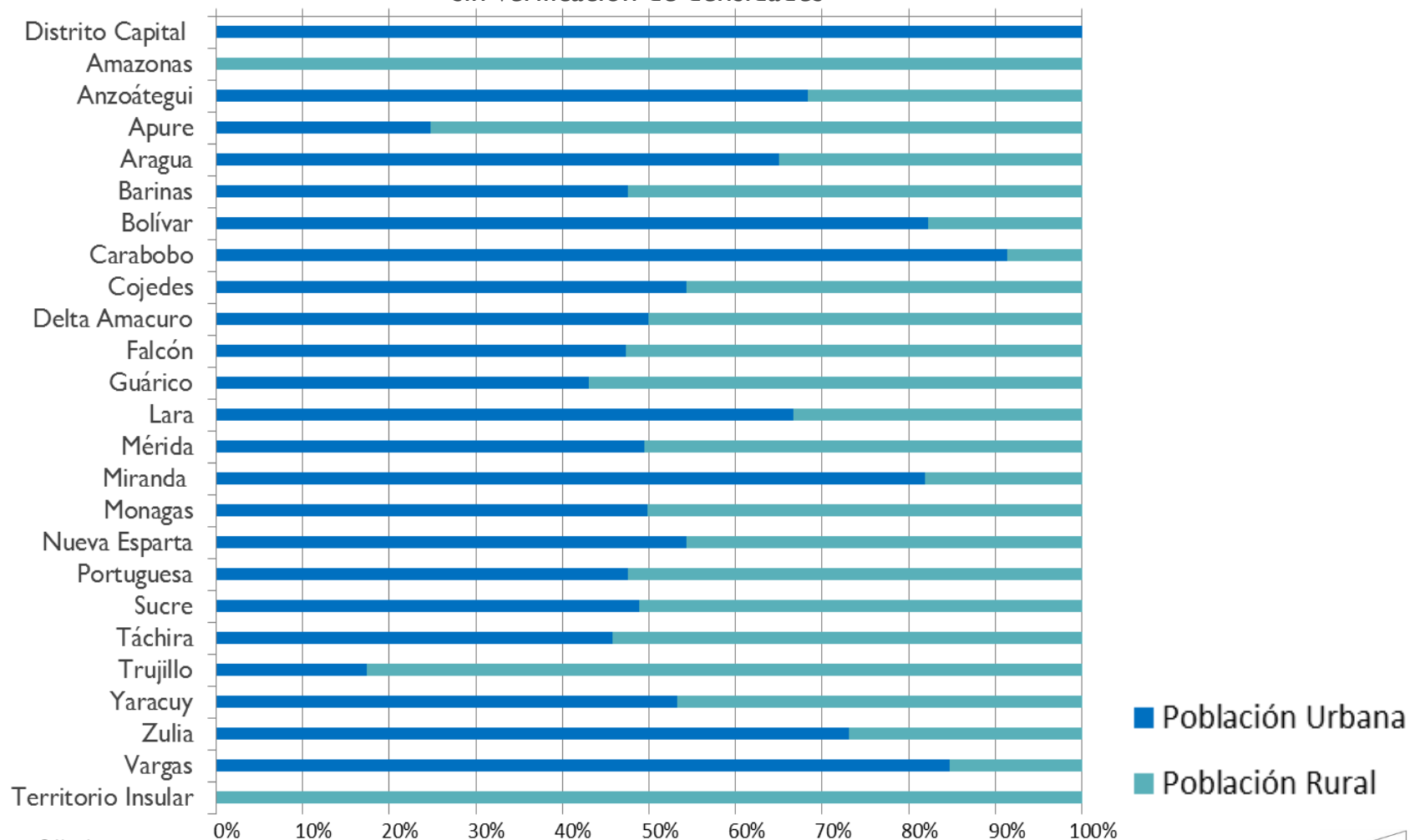


Elaboración propia. Cálculos propios.  
Fuente Nomenclador de Centros Poblados,  
XIV Censo Nacional de Población y Vivienda 2011



# Territorios Rurales en Venezuela

Centros Poblados por Entidad Federal considerado población rural hasta 50.000 hab, sin verificación de densidades



## Municipios según clasificación por aglomeración de Población Rural, Intermedia y Urbana considerando criterio de hasta 2.500 hab para centros poblados rurales

	Municipios		Centros poblados			Población				
	cantidad	%	Rurales	Urbanos	Total	Rural	(%)	Urbana	(%)	Total
<b>Municipios rurales</b>	<b>61</b>	<b>18,15</b>	<b>1,589</b>	<b>62</b>	<b>1,651</b>	<b>724.207</b>	<b>23,78</b>	<b>362.721</b>	<b>1,50</b>	<b>1.086.928</b>
<b>Municipios intermedios</b>	<b>135</b>	<b>40,18</b>	<b>3,580</b>	<b>305</b>	<b>3,885</b>	<b>1.575.223</b>	<b>51,73</b>	<b>3.587.340</b>	<b>14,83</b>	<b>5.162.563</b>
<b>Municipios urbanos</b>	<b>140</b>	<b>41,67</b>	<b>1,852</b>	<b>288</b>	<b>2,140</b>	<b>745.502</b>	<b>24,48</b>	<b>20.232.937</b>	<b>83,67</b>	<b>20.978.439</b>
<b>Totales</b>	<b>336</b>	<b>100</b>	<b>7.021</b>	<b>655</b>	<b>7,676</b>	<b>3.044.932</b>	<b>100</b>	<b>24.182.998</b>	<b>100</b>	<b>27.227.930</b>



Municipios según clasificación por aglomeración de Población Rural, Intermedia y Urbana considerando criterio de hasta 2.500 hab para centros poblados rurales

	Municipios		Centros poblados			Población				
	cantidad	%	Rurales	Urbanos	Total	Rural	(%)	Urbana	(%)	Total
<b>Municipios rurales</b>	<b>61</b>	<b>18,15</b>	<b>1,589</b>	<b>62</b>	<b>1,651</b>	<b>724.207</b>	<b>23,78</b>	<b>362.721</b>	<b>1,50</b>	<b>1.086.928</b>
<b>Municipios intermedios</b>	<b>135</b>	<b>40,18</b>	<b>3,580</b>	<b>305</b>	<b>3,885</b>	<b>1.575.223</b>	<b>51,73</b>	<b>3.587.340</b>	<b>14,83</b>	<b>5.162.563</b>
<b>Municipios urbanos</b>	<b>140</b>	<b>41,67</b>	<b>1,852</b>	<b>288</b>	<b>2,140</b>	<b>745.502</b>	<b>24,48</b>	<b>20.232.937</b>	<b>83,67</b>	<b>20.978.439</b>
<b>Totales</b>	<b>336</b>	<b>100</b>	<b>7.021</b>	<b>655</b>	<b>7,676</b>	<b>3.044.932</b>	<b>100</b>	<b>24.182.998</b>	<b>100</b>	<b>27.227.930</b>

Municipios según clasificación por aglomeración de Población Rural, Intermedia y Urbana considerando criterio de hasta 50.000 hab para centros poblados rurales

	Municipios		Centros poblados			Población				
	cantidad	%	Rurales	Urbanos	Total	Rural	(%)	Urbana	(%)	Total
<b>Municipios rurales</b>	<b>245</b>	<b>73,21</b>	<b>5.778</b>	<b>54</b>	<b>5.832</b>	<b>7.412.022</b>	<b>81,20</b>	<b>463.355</b>	<b>2,56</b>	<b>7.875.377</b>
<b>Municipios intermedios</b>	<b>40</b>	<b>11,90</b>	<b>1.087</b>	<b>23</b>	<b>1.110</b>	<b>1.261.237</b>	<b>13,82</b>	<b>4.056.827</b>	<b>22,44</b>	<b>5.318.064</b>
<b>Municipios urbanos</b>	<b>61</b>	<b>15,18</b>	<b>681</b>	<b>53</b>	<b>734</b>	<b>475.008</b>	<b>5,20</b>	<b>13.559.481</b>	<b>75,00</b>	<b>14.034.489</b>
<b>Totales</b>	<b>336</b>	<b>100</b>	<b>7.546</b>	<b>130</b>	<b>7.676</b>	<b>9.148.267</b>	<b>100</b>	<b>18.079.663</b>	<b>100</b>	<b>27.227.930</b>



# *Próximamente:*

Territorios Rurales de Venezuela

Hacia una política rural para Venezuela

Desafíos institucionales para una Política Rural en Venezuela – Lineamientos de Política Pública

Hoja de Ruta para el Desarrollo Rural en Venezuela





# TERRITORIOS RURALES

Patrimonio para el Desarrollo

---

